

Uchwała Nr 363/06 Zarządu Powiatu Czarnkowsko - Trzcianeckiego z dnia 25 maja 2006r.

w sprawie: rozpoczęcia procedury postępowania o udzielenie zamówienia publicznego w trybie przetargu nieograniczonego na: opracowanie bazy danych numerycznej obiektowej mapy ewidencji gruntów i budynków w zakresie elementów stanowiących treść mapy ewidencyjnej w systemie GEO-INFO (użytki i budynki) dla działek gminy Drawsko , gminy Krzyż Wlkp i części gminy Trzcianka ” w powiecie czarnkowsko-trzcianeckim .

Na podstawie art. 32 ust. 2 pkt 4 ustawy z dnia 5 czerwca 1998 r. o samorządzie powiatowym (Dz. U. z 2001 r. Nr 142, poz. 1592 zmiany: Dz. U. z 2002 r. Nr 23 poz. 220, Dz. U. z 2002 r. Nr 62 poz. 558, Dz. U. z 2002 Nr 113 poz. 984, Dz. U. z 2002 r. Nr 153 poz. 1271, Dz. U. z 2002 r. Nr 200 poz. 1688, Dz. U. z 2002 r. Nr 214 poz. 1806, Dz. U. z 2003 r. Nr 162 poz. 1568, Dz. U. z 2004 Nr 102 poz. 1055.), w związku z art. 15 ust. 1 i art. 19 ust 3 ustawy z dnia 29 stycznia 2004 r. Prawo zamówień publicznych (Dz. U. z 2004 r. Nr 19 poz. 177 zmiany: Dz. U. z 2004 r. Nr 96 poz. 959, Dz. U. z 2004 r. Nr 116 poz. 1207, Dz. U. z 2004 r. Nr 145 poz. 1537, Dz. U. 2004 r. Nr 273 poz. 2703, Dz. U. z 2005 r. Nr 163 poz. 1362, Dz. U. z 2005 r. Nr 184 poz. 1539) oraz pkt 5 Regulaminu pracy Komisji Przetargowej stanowiącego załącznik nr 1 do Zarządzenia Nr 1A/04 Starosty Czarnkowsko-Trzcianeckiego z dnia 28 kwietnia 2004 r., w sprawie powołania Stałej Komisji Przetargowej, Zarząd Powiatu postanawia co następuje:

§ 1.1. Rozpocząć procedurę postępowania o udzielenie zamówienia publicznego w trybie przetargu nieograniczonego na : **opracowanie bazy danych numerycznej obiektowej mapy ewidencji gruntów i budynków w zakresie elementów stanowiących treść mapy ewidencyjnej w systemie GEO-INFO (użytki i budynki) dla działek gminy Drawsko , gminy Krzyż Wlkp i części gminy Trzcianka w powiecie czarnkowsko-trzcianeckim.**


2. Postępowanie o udzielenie zamówienia publicznego przeprowadzi komisja przetargowa powołana zarządzeniem nr 1A/04 Starosty Czarnkowsko-Trzcianeckiego z dnia 28 kwietnia 2004r.

§ 2. Wykonanie uchwały powierza się Przewodniczącemu Komisji Przetargowej oraz Naczelnikowi Wydziału Geodezji, Kartografii, Katastru i Gospodarki Nieruchomościami.

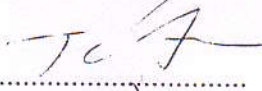
§ 3. Uchwała wchodzi w życie z dniem podjęcia.

Członkowie Zarządu Powiatu:


1. Bogdan Tomaszewski



2. Tadeusz Teterus



3. Jan Pertek



4. Arkadiusz Gorączka



Starosta

Wiesław Maszewski

