

**Uchwała Nr 27/2007**  
**Zarządu Powiatu Czarnkowsko-Trzcianeckiego**  
**z dnia 01 marca 2007 r.**


**w sprawie: wyrażenia zgody na utworzenie gospodarstwa pomocniczego przy Starostwie Powiatowym w Czarnkowie pod nazwą: „Powiatowy Ośrodek Dokumentacji Geodezyjnej i Kartograficznej w Czarnkowie”.**

Na podstawie art. 27 ust. 1 pkt 2 ustawy z dnia 30 czerwca 2005 r. o finansach publicznych (Dz. U. z 2005 r. Nr 249 poz. 2104 i Nr 169 poz. 1420 ze zm. w Dz. U. z 2006 r. Nr 45 poz. 319, Nr 104 poz. 708, Nr 170 poz. 1217 i 1218, Nr 187 poz. 1381) oraz art. 32 ust. 1 ustawy z dnia 5 czerwca 1998 r. o samorządzie powiatowym (Dz. U. z 2001r. Nr 142 poz. 1592 ze zm. w Dz. U. z 2002 r. Nr 23 poz. 220, Nr 62 poz. 558, Nr 113 poz. 984, Nr 153 poz. 1271, Nr 200 poz. 1688, Nr 214 poz. 1806, Dz. U. z 2003 r. Nr 162 poz. 1568, Dz. U. z 2004 r. Nr 102 poz. 1055) Zarząd Powiatu Czarnkowsko-Trzcianeckiego uchwala, co następuje:





§ 1. Wyraża się zgodę na utworzenie gospodarstwa pomocniczego przy Starostwie Powiatowym w Czarnkowie pod nazwą: „Powiatowy Ośrodek Dokumentacji Geodezyjnej i Kartograficznej w Czarnkowie”.


§ 2. Wykonanie uchwały powierza się Staroście Czarnkowsko-Trzcianeckiemu.

§ 3. Uchwała wchodzi w życie z dniem podjęcia.

Starosta  
Czarnkowsko-Trzcianecki  
  
Wiesław Maszewski

Członkowie Zarządu:

1. Tadeusz Teterus ..... 
2. Elżbieta Rybarczyk ..... 
3. Jan Pertek ..... 
4. Maciej Niemiec ..... 

RADCA PRAWNY  
  
mgr Aldona Kujawska  
(Pz 1716/99)

## Uzasadnienie

do uchwały Nr 27/2007  
Zarządu Powiatu Czarnkowsko-Trzcianeckiego  
z dnia 01 marca 2007 roku

Stosownie do art. 27 ust. 1 pkt 2 ustawy z dnia 30 czerwca 2005 r. o finansach publicznych, gospodarstwo pomocnicze przy jednostce budżetowej tworzy, przekształca w inną formę organizacyjno-prawną i likwiduje kierownik tej jednostki, po uprzednim uzyskaniu zgody zarządu jednostki samorządu terytorialnego - w przypadku gospodarstwa pomocniczego powiatowej jednostki budżetowej.

Zadania realizowane dotychczas przez Ośrodek Dokumentacji Geodezyjnej i Kartograficznej działający w strukturze Wydziału Geodezji, Kartografii, Katastru i Gospodarki Nieruchomościami Starostwa Powiatowego w Czarnkowie są zadaniami zleconymi z zakresu administracji rządowej, na wykonanie których otrzymywana jest dotacja z budżetu wojewody. Doświadczenia kolejnych ponad 8 lat funkcjonowania samorządu powiatowego wskazują, że dotacja przekazywana na powyższe zadanie jest niewystarczająca i co roku należy dokładać z budżetu powiatu dodatkowe środki, aby zabezpieczyć prawidłową realizację zadania oraz pokryć płace osób zatrudnionych przy jego wykonaniu.

Biorąc pod uwagę fakt, że w Powiecie Czarnkowsko-Trzcianeckim, przed jego powstaniem funkcjonowały dwa niezależne Ośrodki Dokumentacji Geodezyjnej i Kartograficznej w Czarnkowie i Trzciance, a których funkcjonowanie zostało zachowane również w powiecie, liczba osób obsługujących oba punkty jest wyższa, niż byłoby to w przypadku Ośrodka jednego.

Konieczność wprowadzenia oszczędności w wydatkach budżetu powiatu spowodowała podjęcie decyzji o utworzeniu gospodarstwa pomocniczego przy Starostwie Powiatowym, którego przedmiotem działalności będzie wykonywanie zadań z zakresu geodezji i kartografii realizowanych dotychczas w ramach Wydziału Geodezji. Taka struktura pozwoli na przeznaczenie części środków Powiatowego Funduszu Gospodarki Zasobem Geodezyjnym i Kartograficznym na wydatki związane z prowadzeniem zasobu geodezyjnego, co powinno wpłynąć również na częściowe odciążenie budżetu powiatu.

Wobec powyższego podjęcie proponowanej uchwały uważa się za uzasadnione.