## km 7+700,00

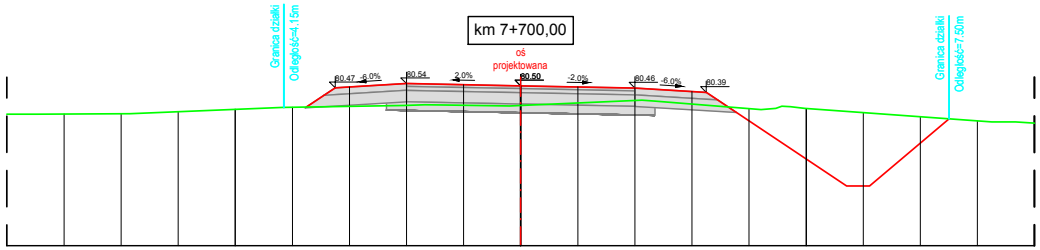
Granica działki
Odległość=4.15m
oś
projektowana
80.47
-6.0%
80.54
2.0%
80.50
-2.0%
80.46
-6.0%
80.39
Granica działki
Odległość=7.50m

| | | | | | | | | | | | | | | |
|---|---|---|---|---|---|---|---|---|---|---|---|---|---|---|
| Odsunięcia od osi | | **-3.75** | -3.25 | | -2.00 | 0.00 | 2.00 | | 3.25 | | 5.71 | 6.11 | **7.50** | |
| Rzędne drogi | | **80.13** | 80.47 | | 80.54 | 80.50 | 80.46 | | 80.39 | | 78.75 | 78.75 | **79.92** | |
| Rzędne terenu | 80.00 | **80.13** | 80.14 | | 80.16 | 80.15 | 80.24 | | 80.16 | | 80.05 | 80.02 | **79.92** | 79.85 |
| Rzędne dna wykopów lub korony nasypów | | 80.11 | | 80.08 | | 80.03 | | 79.98 | | 80.03 | | | | |

## km 7+745,89

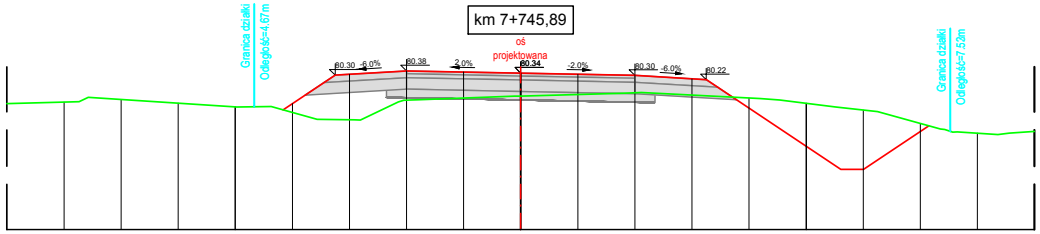
Granica działki
Odległość=4.67m
oś
projektowana
80.30
-6.0%
80.38
2.0%
80.34
-2.0%
80.30
-6.0%
80.22
Granica działki
Odległość=7.52m

| | | | | | | | | | | | | | | | |
|---|---|---|---|---|---|---|---|---|---|---|---|---|---|---|---|
| Odsunięcia od osi | | -4.16 | | -3.25 | | -2.00 | 0.00 | 2.00 | | 3.25 | | 5.61 | 6.01 | 6.76 | **7.15** | |
| Rzędne drogi | | 79.70 | | 80.30 | | 80.38 | 80.34 | 80.30 | | 80.22 | | 78.65 | 78.65 | 79.15 | **79.42** | |
| Rzędne terenu | 79.81 | 79.70 | | 79.53 | | 79.87 | 79.94 | 80.00 | | 79.94 | | 79.74 | 79.69 | 79.53 | **79.42** | 79.32 |
| Rzędne dna wykopów lub korony nasypów | | | 79.95 | | 79.92 | | 79.87 | | 79.82 | | **79.87** | | | | | |

## km 7+750,00

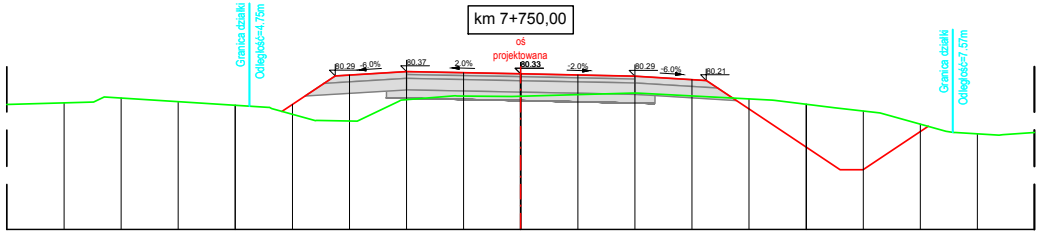
Granica działki
Odległość=4.75m
oś
projektowana
80.29
-6.0%
80.37
2.0%
80.33
-2.0%
80.29
-6.0%
80.21
Granica działki
Odległość=7.57m

| | | | | | | | | | | | | | | | |
|---|---|---|---|---|---|---|---|---|---|---|---|---|---|---|---|
| Odsunięcia od osi | | -4.18 | | -3.25 | | -2.00 | 0.00 | 2.00 | | 3.25 | | 5.60 | 6.00 | 6.75 | 7.14 | |
| Rzędne drogi | | 79.67 | | 80.29 | | 80.37 | 80.33 | 80.29 | | 80.21 | | 78.65 | 78.65 | 79.15 | 79.41 | |
| Rzędne terenu | 79.79 | 79.67 | | 79.50 | | 79.87 | 79.93 | 79.99 | | 79.92 | | 79.72 | 79.67 | 79.52 | 79.41 | 79.30 |
| Rzędne dna wykopów lub korony nasypów | | | 79.94 | | 79.90 | | 79.86 | | 79.81 | | 79.86 | | | | | |

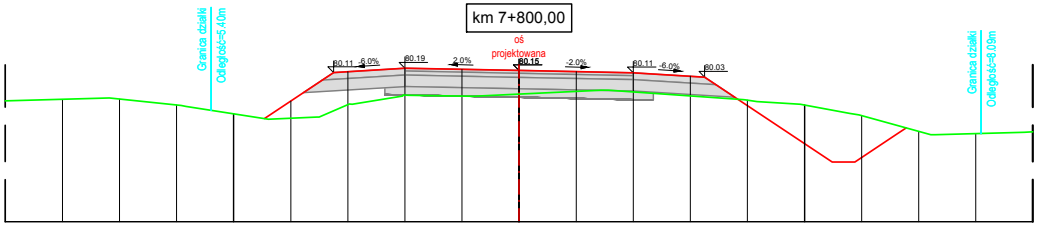
Granica działki
Odległość=5.40m
km 7+800,00
oś
projektowana
80.11
-6.0%
80.19
2.0%
80.15
-2.0%
80.11
-6.0%
80.03
Granica działki
Odległość=8.09m

| | | | | | | | | | | | | | | | |
|---|---|---|---|---|---|---|---|---|---|---|---|---|---|---|---|
| Odsunięcia od osi | | -4.46 | | -3.25 | | -2.00 | 0.00 | 2.00 | | 3.25 | | 5.48 | 5.88 | 6.63 | 6.78 | |
| Rzędne drogi | | 79.31 | | 80.11 | | 80.19 | 80.15 | 80.11 | | 80.03 | | 78.55 | 78.55 | 79.05 | 79.14 | |
| Rzędne terenu | 79.62 | 79.31 | | 79.44 | | 79.72 | 79.74 | 79.78 | | 79.69 | | 79.46 | 79.38 | 79.18 | 79.14 | 79.07 |
| Rzędne dna wykopów lub korony nasypów | | | 79.76 | | 79.73 | | 79.68 | | 79.63 | | 79.68 | | | | | |

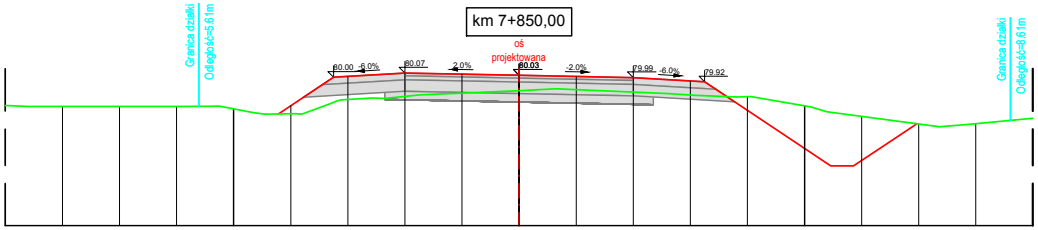
Granica działki
Odległość=5.61m
km 7+850,00
oś
projektowana
80.00
-6.0%
80.07
2.0%
80.03
-2.0%
79.99
-6.0%
79.92
Granica działki
Odległość=8.61m

| | | | | | | | | | | | | | | | |
|---|---|---|---|---|---|---|---|---|---|---|---|---|---|---|---|
| Odsunięcia od osi | | -4.22 | | -3.25 | | -2.00 | 0.00 | 2.00 | | 3.25 | | 5.46 | 5.86 | 6.61 | 6.97 | |
| Rzędne drogi | | 79.36 | | 80.00 | | 80.07 | 80.03 | 79.99 | | 79.92 | | 78.45 | 78.45 | 78.95 | 79.19 | |
| Rzędne terenu | 79.51 | 79.36 | | 79.56 | | 79.66 | 79.77 | 79.74 | | 79.68 | | 79.39 | 79.33 | 79.23 | 79.19 | 79.28 |
| Rzędne dna wykopów lub korony nasypów | | | 79.65 | | 79.61 | | 79.56 | | 79.52 | | 79.57 | | | | | |

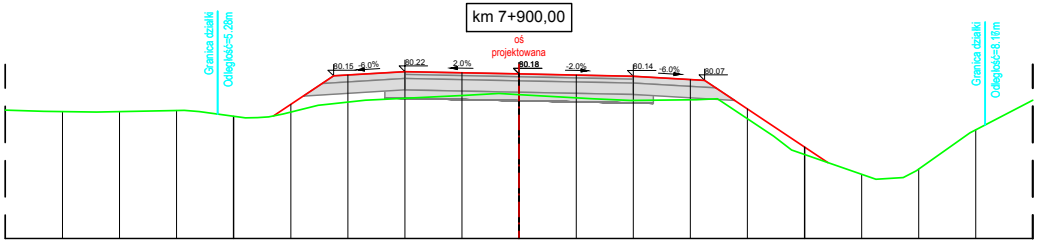
Granica działki
Odległość=5.28m
km 7+900,00
oś
projektowana
80.15
-6.0%
80.22
2.0%
80.18
-2.0%
80.14
-6.0%
80.07
Granica działki
Odległość=8.18m

| | | | | | | | | | | | | |
|---|---|---|---|---|---|---|---|---|---|---|---|---|
| Odsunięcia od osi | | -4.30 | | -3.25 | | -2.00 | 0.00 | 2.00 | | 3.25 | | 5.41 | |
| Rzędne drogi | | 79.45 | | 80.15 | | 80.22 | 80.18 | 80.14 | | 80.07 | | 78.63 | |
| Rzędne terenu | 79.55 | 79.45 | | 79.66 | | 79.76 | 79.82 | 79.72 | | 79.74 | | 78.63 | 79.72 |
| Rzędne dna wykopów lub korony nasypów | | | 79.80 | | 79.76 | | 79.71 | | 79.67 | | 79.72 | | |

| |
|---|
| Odsunięcia od osi |
| Rzędne drogi |
| Rzędne terenu |
| Rzędne dna wykopów lub korony nasypów |

| |
|---|
| Odsunięcia od osi |
| Rzędne drogi |
| Rzędne terenu |
| Rzędne dna wykopów lub korony nasypów |

| |
|---|
| Odsunięcia od osi |
| Rzędne drogi |
| Rzędne terenu |
| Rzędne dna wykopów lub korony nasypów |

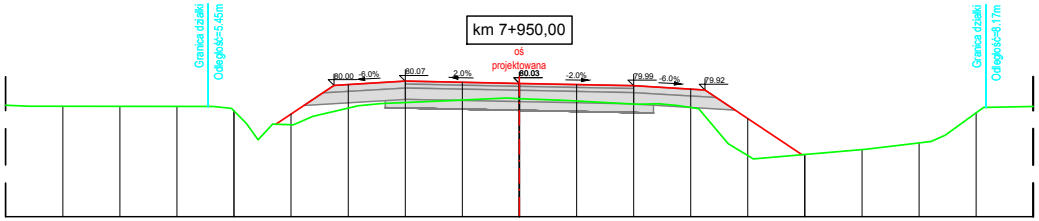
Granica działki
Odległość=5.45m
km 7+950,00
oś
projektowana
80.00
-6.0%
80.07
2.0%
80.03
-2.0%
79.99
-6.0%
79.92
Granica działki
Odległość=8.17m

| | | | | | | | | | | | | | |
|---|---|---|---|---|---|---|---|---|---|---|---|---|---|
| Odsunięcia od osi | | -4.27 | | -3.25 | | -2.00 | 0.00 | 2.00 | | 3.25 | | 4.95 | |
| Rzędne drogi | | 79.32 | | 80.00 | | 80.07 | 80.03 | 79.99 | | 79.92 | | 78.79 | |
| Rzędne terenu | 79.65 | 79.32 | | 79.54 | | 79.70 | 79.77 | 79.67 | | 79.46 | | 78.79 | 79.63 |
| Rzędne dna wykopów lub korony nasypów | | | 79.65 | | 79.61 | | 79.56 | | 79.52 | | 79.57 | | |

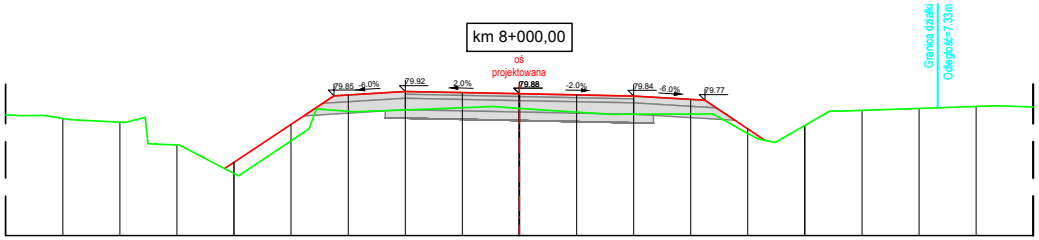
km 8+000,00
oś
projektowana
79.85
-6.0%
79.92
2.0%
79.88
-2.0%
79.84
-6.0%
79.77
Granica działki
Odległość=7.33m

| | | | | | | | | | | | | | |
|---|---|---|---|---|---|---|---|---|---|---|---|---|---|
| Odsunięcia od osi | | -5.17 | | -3.25 | | -2.00 | 0.00 | 2.00 | | 3.25 | | **4.30** | |
| Rzędne drogi | | 78.57 | | 79.85 | | 79.92 | 79.88 | 79.84 | | 79.77 | | **79.07** | |
| Rzędne terenu | 79.51 | 78.57 | | 79.59 | | 79.60 | 79.63 | 79.53 | | 79.53 | | **79.07** | 79.65 |
| Rzędne dna wykopów lub korony nasypów | | | 79.50 | | 79.46 | | 79.41 | | 79.37 | | 79.42 | | |

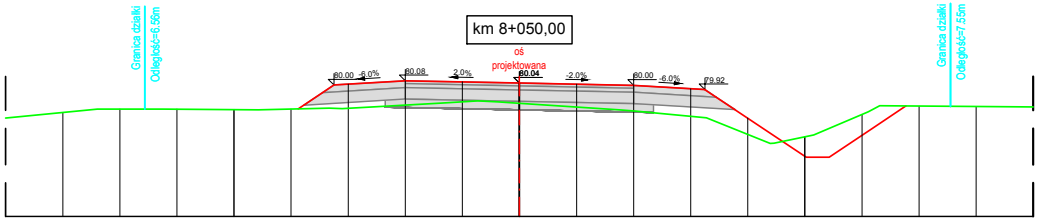
Granica działki
Odległość=6.56m
km 8+050,00
oś
projektowana
80.00
-6.0%
80.08
2.0%
80.04
-2.0%
80.00
-6.0%
79.92
Granica działki
Odległość=7.55m

| | | | | | | | | | | | | | | | | |
|---|---|---|---|---|---|---|---|---|---|---|---|---|---|---|---|---|
| Odsunięcia od osi | | -3.87 | | -3.25 | | -2.00 | 0.00 | 2.00 | | 3.25 | | 5.02 | 5.42 | 6.17 | **6.77** | |
| Rzędne drogi | | 79.58 | | 80.00 | | 80.08 | 80.04 | 80.00 | | 79.92 | | 78.74 | 78.74 | 79.24 | **79.63** | |
| Rzędne terenu | 79.42 | 79.58 | | 79.60 | | 79.65 | 79.68 | 79.55 | | 79.43 | | 79.10 | 79.24 | 79.57 | **79.63** | 79.62 |
| Rzędne dna wykopów lub korony nasypów | | | 79.65 | | 79.61 | | 79.57 | | 79.52 | | 79.57 | | | | | |

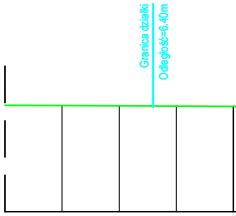
Granica działki
Odległość=6.40m

| | |
|---|---|
| Odsunięcia od osi | |
| Rzędne drogi | |
| Rzędne terenu | 79.66 |
| Rzędne dna wykopów lub korony nasypów | |

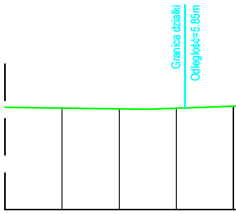
Granica działki
Odległość=5.85m

| | |
|---|---|
| Odsunięcia od osi | |
| Rzędne drogi | |
| Rzędne terenu | 79.69 |
| Rzędne dna wykopów lub korony nasypów | |

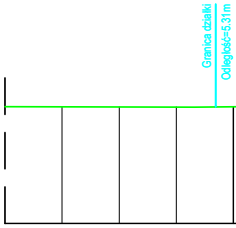
Granica działki
Odległość=5.31m

| | |
|---|---|
| Odsunięcia od osi | |
| Rzędne drogi | |
| Rzędne terenu | 80.14 |
| Rzędne dna wykopów lub korony nasypów | |

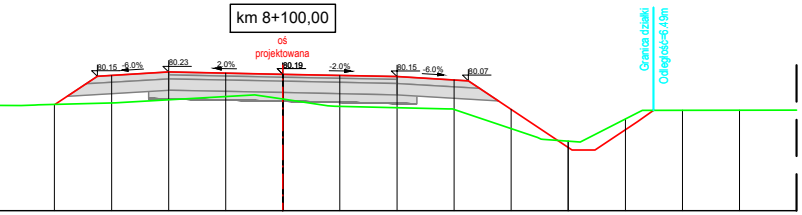
km 8+100,00
oś
projektowana
80.15
-6.0%
80.23
2.0%
80.19
-2.0%
80.15
-6.0%
80.07
Granica działki
Odległość=6.49m

| | | | | | | | | | | |
|---|---|---|---|---|---|---|---|---|---|---|
| -3.99 | -3.25 | -2.00 | 0.00 | 2.00 | 3.25 | 5.07 | 5.47 | 6.22 | 6.49 | |
| 79.66 | 80.15 | 80.23 | 80.19 | 80.15 | 80.07 | 78.86 | 78.86 | 79.36 | 79.56 | |
| 79.66 | 79.68 | 79.74 | 79.76 | 79.60 | 79.49 | 79.01 | 79.13 | 79.52 | 79.56 | 79.56 |
| 79.80 | 79.77 | 79.72 | 79.67 | 79.72 | | | | | | |

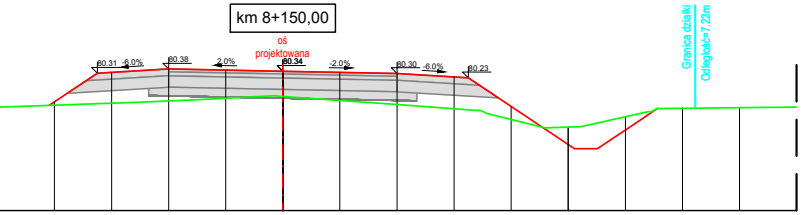
km 8+150,00
oś
projektowana
80.31
-6.0%
80.38
2.0%
80.34
-2.0%
80.30
-6.0%
80.23
Granica działki
Odległość=7.22m

| | | | | | | | | | | |
|---|---|---|---|---|---|---|---|---|---|---|
| -4.10 | -3.25 | -2.00 | 0.00 | 2.00 | 3.25 | 5.11 | 5.51 | 6.26 | 6.56 | |
| 79.74 | 80.31 | 80.38 | 80.34 | 80.30 | 80.23 | 78.99 | 78.99 | 79.49 | 79.69 | |
| 79.74 | 79.77 | 79.82 | 79.90 | 79.76 | 79.66 | 79.37 | 79.43 | 79.60 | 79.69 | 79.71 |
| 79.95 | 79.92 | 79.87 | 79.82 | 79.87 | | | | | | |

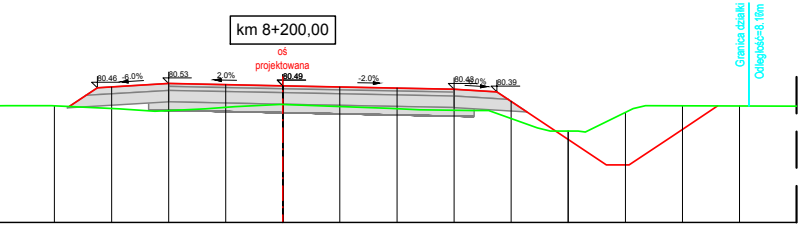
km 8+200,00
oś
projektowana
80.46
-6.0%
80.53
2.0%
80.49
-2.0%
80.43
-6.0%
80.39
Granica działki
Odległość=8.16m

| | | | | | | | | | | |
|---|---|---|---|---|---|---|---|---|---|---|
| -3.74 | -3.25 | -2.00 | 0.00 | 3.00 | 3.75 | 5.67 | 6.07 | 6.82 | 7.62 | |
| 80.13 | 80.46 | 80.53 | 80.49 | 80.43 | 80.39 | 79.11 | 79.11 | 79.61 | 80.14 | |
| 80.13 | 80.11 | 80.06 | 80.17 | 80.06 | 80.01 | 79.86 | 80.06 | 80.14 | 80.14 | 80.14 |
| 80.11 | 80.07 | 80.02 | 79.96 | 80.04 | | | | | | |

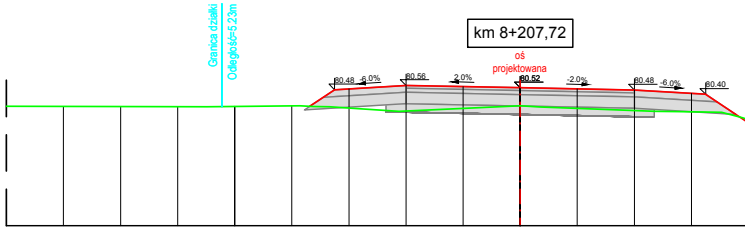
km 8+207,72
oś
projektowana
Granica działki
Odległość=5.23m
80.48
-6.0%
80.56
2.0%
80.52
-2.0%
80.48
-6.0%
80.40

| | | | | | | | |
|---|---|---|---|---|---|---|---|
| Odsunięcia od osi | | -3.69 | -3.25 | -2.00 | 0.00 | 2.00 | 3.25 |
| Rzędne drogi | | 80.19 | 80.48 | 80.56 | 80.52 | 80.48 | 80.40 |
| Rzędne terenu | 80.19 | 80.19 | 80.18 | 80.11 | 80.20 | 80.12 | 80.09 |
| Rzędne dna wykopów lub korony nasypów | | 80.13 | 80.09 | 80.05 | 80.00 | 80.05 | |

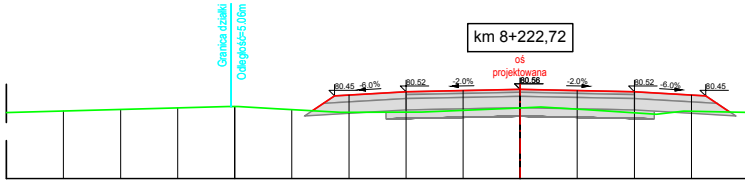
km 8+222,72
oś
projektowana
Granica działki
Odległość=5.06m
80.45
-6.0%
80.52
-2.0%
80.56
-2.0%
80.52
-6.0%
80.45

| | | | | | | | | |
|---|---|---|---|---|---|---|---|---|
| Odsunięcia od osi | | -3.64 | -3.25 | -2.00 | 0.00 | 2.00 | 3.25 | 3.67 |
| Rzędne drogi | | 80.19 | 80.45 | 80.52 | 80.56 | 80.52 | 80.45 | 80.17 |
| Rzędne terenu | 80.16 | 80.19 | 80.17 | 80.16 | 80.24 | 80.15 | 80.17 | 80.17 |
| Rzędne dna wykopów lub korony nasypów | | 80.10 | 80.04 | 80.09 | 80.04 | 80.10 | | |

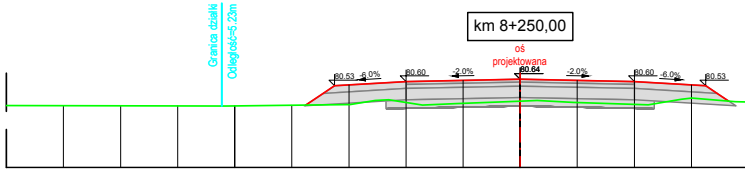
km 8+250,00
oś
projektowana
Granica działki
Odległość=5.23m
80.53
-6.0%
80.60
-2.0%
80.64
-2.0%
80.60
-6.0%
80.53

| | | | | | | | | |
|---|---|---|---|---|---|---|---|---|
| Odsunięcia od osi | | -3.76 | -3.25 | -2.00 | 0.00 | 2.00 | 3.25 | 3.65 |
| Rzędne drogi | | 80.19 | 80.53 | 80.60 | 80.64 | 80.60 | 80.53 | 80.26 |
| Rzędne terenu | 80.18 | 80.19 | 80.20 | 80.24 | 80.26 | 80.20 | 80.29 | 80.26 |
| Rzędne dna wykopów lub korony nasypów | | 80.18 | 80.13 | 80.17 | 80.13 | 80.18 | | |

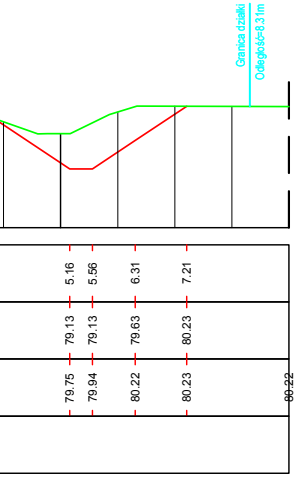
Granica działki
Odległość=8.31m
5.16
5.56
6.31
7.21
79.13
79.13
79.63
80.23
79.75
79.94
80.22
80.23
80.22

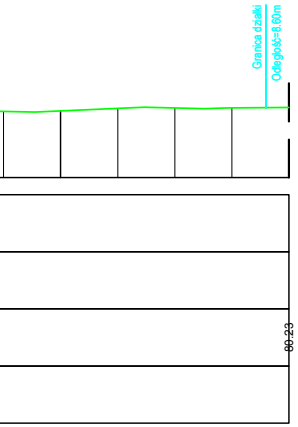
Granica działki
Odległość=8.60m
80.23

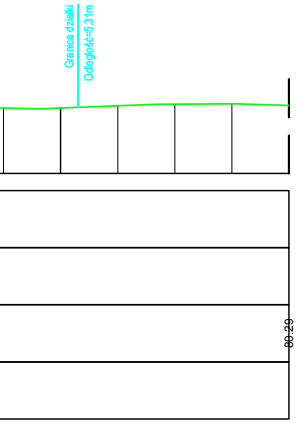
Granica działki
Odległość=5.31m
80.29

# LEGENDA

🟥 Projektowana powierzchnia drogi

🟩 Teren istniejący

**PROSYSTEM**
Biuro Projektów i Realizacji Inwestycji

Pracownia: 60-682 Poznań, os. B. Śmiałego 30/75,
tel: (61) 622 95 18, fax: (61) 622 95 19
www.prosystem-poznan.pl
e-mail : biuro@prosystem-poznan.pl

Investor / Inwestor

Zarząd Dróg Powiatowych
64-700 Czarnków, ul. Gdańska 56

Branch / Branża
**DROGOWA**

Project Phase / Stadium dokumentacji
**PROJEKT BUD. - WYK.**

Investment / addres
Nazwa inwestycji / adres
**Przebudowa drogi powiatowej 1346P na odcinku Kamionka-Sokołowo**

Theme
Temat
**Przebudowa drogi powiatowej 1346P**

| Collaboration / Zespół projektowy : | | Number of qualification<br>Numer uprawnień | Signature / Podpis |
|---|---|---|---|
| Designer<br>Projektował | **mgr inż. Rafał Kupś** | **238/79/Pw** | |
| Assistent designer<br>Opracował | **mgr inż. Maciej Krawczyk** | | |
| Assistent designer<br>Opracował | **inż. Marcin Żok** | | |
| Veryfication<br>Sprawdzający | **mgr inż. Jacek Tomaszewski** | **13/87/Pw** | |
| Director<br>Dyrektor | **mgr inż. Julian Kaluba** | **68/87/Pw** | |

Drawning content
Treść rysunku

PRZEKROJE POPRZECZNE
OD KM 7+700,00 DO KM 8+250,00

| Project number<br>Numer projektu | Date<br>Data | Scale<br>Skala | Number draught<br>Numer rysunku |
|---|---|---|---|
| 89/2012 | 08.2013 | 1:100 | 6.2 |

Version / Wersja "A"

Attention ! All rights reserved. / Wszelkie prawa zastrzeżone ! Powielanie lub wykorzystywanie niezgodnie z przeznaczeniem i bez zgody B.P. i R.I. PROSYSTEM zabronione !