





LEGENDA:

-  D-6 ist – istn. oznakowanie pionowe
-  B-33 – proj. oznakowanie pionowe na czas budowy
-  – oś drogi
-  – odcinek roboczy

|  |  |  |  |   |         |            |
|--|--|--|--|---|---------|------------|
| jednostka projektowa   |  | <div><div><div>BIURO INŻYNIERII LĄDOWEJ</div><div><b>EuroStrada</b></div><div>RUFIN JARKA</div></div><div>ADRES: ul. Przemysłowa 5/19, 64-700 Czarnków<br/>TELEFON: +48 698 92 00 73<br/>E-MAIL: eurostrada@wp.pl</div></div>                                |  |   |         |            |
| PRAWA AUTORSKIE ZASTRZEŻONE. COPY RIGHTS RESERVED<br>Przedmiotowy projekt chroniony jest prawem autorskim zgodnie z art. 1 Ustawy o Prawie Autorskim i Prawach Pokrewnych z dnia 4 lutego 1984 r. (Dz. U. Nr 34 poz. 83) |  |  |  |   |         |            |
| zadanie  |  | PRZEBUDOWA DROGI – BUDOWA CHODNIKA<br>PRZY DRODZE POWIATOWEJ NR 1322P<br>W MIEJSCOWOŚCI DĘBOGÓRA   |  |   |         |            |
| inwestor   |  | <div><div><div><div>ZDP</div><div></div></div><div>Zarząd Dróg Powiatowych w Czarnkowie<br/>ul. Gdańska 56, 64-700 Czarnków<br/>tel. (0-67) 255-28-01</div></div></div> |  |   |         |            |
| rysunek  |  | PLAN CZASOWEJ ORGANIZACJI RUCHU<br>ETAP II A   |  |   |         |            |
| projektant<br>(branża drogowa)   |  | mgr inż. Rufin Jarka<br>WKP/0294/POOD/12   |  | podpis<br> |         |            |
| opracował  |  | mgr inż. Rufin Jarka<br>WKP/0294/POOD/12   |  | podpis<br> |         |            |
| sprawdzający<br>(branża drogowa)   |  | inż. Adam Chmielewski<br>WKP/0231/POOD/06  |  | podpis<br> |         |            |
| stadium  |  | branża   |  | skala   | data    | nr rysunku |
| Projekt czasowej organizacji ruchu   |  | Drogowa  |  | 1:500   | 09.2019 | 2.2        |