
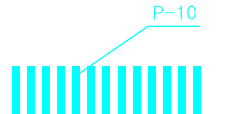
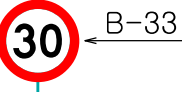




LEGENDA:

-  D-6 ist - istn. oznakowanie pionowe
-  P-10 - istn. oznakowanie poziome
-  B-33 - proj. oznakowanie pionowe na czas budowy
-  - oś drogi
-  - odcinek roboczy

jednostka projektowa	<div><div><div>BIURO INŻYNIERII LĄDOWEJ</div><div>EuroStrada</div><div>RUFIN JARKA</div></div><div>ADRES: ul. Przemysłowa 5/19, 64-700 Czarnków TELEFON: +48 698 92 00 73 E-MAIL: eurostrada@wp.pl</div></div>			
zadanie	PRZEBUDOWA DRÓGI – BUDOWA CHODNIKA PRZY DRODZE POWIATOWEJ NR 1343P W M. ŚMIESZKOWO, ODCINEK DŁUGOŚCI OK. 340,0 MB			
inwestor	<div><div><div>ZDP</div><div>in Czarnków</div></div><div>Zarząd Dróg Powiatowych w Czarnkowie ul. Gdańska 56, 64-700 Czarnków tel. (0-67) 255-28-01</div></div>			
rysunek	PLAN ORGANIZACJI RUCHU NA CZAS BUDOWY ETAP I			
projektant (branża drogowa)	mgr inż. Ruffin Jarka	podp.		
	WKP/0294/POOD/12	podp.		
opracował	mgr inż. Ruffin Jarka	podp.		
	WKP/0294/POOD/12	podp.		
sprawdzający (branża drogowa)	inż. Adam Chmielewski	podpis		
	WKP/0231/POOD/06	Chmielewski		
stadium	branża	skala	data	nr rysunku
Projekt organizacji ruchu na czas budowy	Drogowa	1:500	12.2015	2.1