

MIEJSKA KANALIZACJA I WODOCIĄGI SPÓŁKA Z O.O. W CZARNKOWIE
ul. Gdańska 48 , 64-700 Czarnków;
NIP-763-000-64-56; Regon – 570004947
Bank : Pekao SA I O/ Czarnków; konto : 47124037091111000042056430
Nr KRS ; 0000032605; kapitał 14.150.600,00
tel. 0672552298 fax 0672552054; e-mail: mkiw_czarnkow@poczta.onet.pl

Czarnków, dnia 15 stycznia 2018 roku

L.dz.....⁹...../18

ABK-PROJEKT

ul. Lisowskiego 2/4

65-072 Zielona Góra

Dotyczy: wydania warunków technicznych.

Miejska Kanalizacja i Wodociągi Spółka z o.o. w Czarnkowie przesyła w załączeniu warunki techniczne przyłączenia do sieci wodociągowej, kan. sanitarnej i kan. deszczowej obiektu przy ul. Wronieckiej (dz. nr 436, 437, 438, 439) w Czarnkowie.

PREZES

Tadeusz Kołodziejczyk

Czarnków, dnia 11.01.2017r.

Nr odbiorcy: 600-154

**Starostwo Powiatowe
w Czarnkowie
Ul. Rybaki 3
64-700 Czarnków
=====**

WARUNKI TECHNICZNE Nr 001//2018

Podłączenia do sieci kanalizacji deszczowej na ul. Wronieckiej

I. Charakter i lokalizacja obiektu

Budynki szkolne położony w Czarnkowie na dz. 436,437,438,439

II. Rodzaj i sposób połączenia z siecią kanalizacji deszczowej

1. Połączenie wykonać do istniejącej kanalizacji deszczowej oznaczonej na planie sytuacyjnym kolorem zielonym fi 500 mm
2. Włączenia wykonać do istniejącej studni KD ist. na istniejącym rurociągu fi 500 mm
3. Przewody przyłączeniowe ułożyć z rur i kształtek PCV klasy SN 8 z zachowaniem wymaganych spadków oraz osiowości i prostolinijności
4. Na każdej zmianie kierunku przewodu kanalizacyjnego zamontować typowe studzienki rewizyjne z tworzyw sztucznych lub, betonu
5. Przewody kanalizacyjne ułożyć na podsypce i w obsypce piaskowej bez kamieni
6. Rury deszczowe oraz inne elementy odwodnieniowe przed podłączeniem do przewodu kanalizacji deszczowej wyposażyć w typowe odstojniki
7. W przypadku odprowadzania wód deszczowych zanieczyszczonych należy zaprojektować Separatory substancji ropopochodnych i piaskowniki

III. Wymagania dotyczące uzgodnień

1. Przebieg trasy przewodu przyłączeniowego uzgodnić zarówno z właścicielem gruntów, jak i z Powiatowym Zespołem Uzgadniania Dokumentacji Projektowej w Czarnkowie.
2. Projekt techniczny uzgodnić z dostawcą wody tj., z M.Ki W w Czarnkowie.

IV. Pozostałe informacje i ustalenia

1. Ważność warunków technicznych przyłączenia : 2 lata od daty ich określenia

Sporządził:

KIEROWNIK
WODKAN
Krzysztof Strzykowski

Zatwierdził:

PREZES
Tadeusz Kołodziejczyk

Czarnków, dnia 11.01.2018r.

Nr odbiorcy: 600-154

*Starostwo Powiatowe
W Czarnkowie
Ul. Rybaki 3
64-700 Czarnków
=====*

WARUNKI TECHNICZNE Nr 001//2018

Podłączenia do sieci kanalizacji sanitarnej na ul. Wronieckiej

I. Charakter i lokalizacja obiektu

Budynki szkolne położone w Czarnkowie na dz. 436,437,438,439

II. Rodzaj i sposób połączenia z siecią kanalizacji sanitarnej

1. Połączenie wykonać do istniejącej kanalizacji sanitarnej oznaczonej na planie sytuacyjnym kolorem czerwonym fi 300 mm
2. Włączenia wykonać do istniejącej studni rewizyjnej oznaczonej symbolem KS ist. na szkicu sytuacyjnym
3. Przewód przyłączeniowy ułożyć z zachowaniem osiowości i prostoliniowości
4. Na każdej zmianie kierunku przewodu kanalizacyjnego zamontować typowe studzienki rewizyjne z tworzyw sztucznych lub elementów betonowych
5. Kanalizacje zaprojektować z rur PE lub PCV litych klasy SN 8 i ułożyć na podsypce i w obsypce piaskowej bez kamieni

III. Wymagania dotyczące uzgodnień


1. Przebieg trasy przewodu przyłączeniowego uzgodnić zarówno z właścicielem gruntów, jak i z Powiatowym Zespołem Uzgadniania Dokumentacji Projektowej w Czarnkowie.
2. Projekt techniczny uzgodnić z odbiorcą ścieków tj, z M.Ki W w Czarnkowie.

IV. Pozostałe informacje i ustalenia

1. Ważność warunków technicznych przyłączenia : 2 lata od daty ich określenia

Sporządził:

Zatwierdził:

KIEROWNIK
WOD-KAN

Krzysztof Bratkarczyk

PREZES

Tadeusz Kołodziejczyk

Czarnków, dnia 11.01.2018r.

Nr odbiorcy: 600-154

**Starostwo Powiatowe
W Czarnkowie
Ul. Rybaki 3
64-700 Czarnków
=====**

WARUNKI TECHNICZNE Nr 001//2018

Podłączenia do sieci wodociągowej na ul. Wronieckiej

I. Charakter i lokalizacja obiektu

Budynki szkolne położone w Czarnkowie na dz. 436,437,438,439

I. Rodzaj i sposób połączenia z siecią wodociągową

1. Połączenie wykonać do sieci wodociągowej żeliwnej fi 100 mm zlokalizowanej na planie sytuacyjno wysokościowym i oznaczonej kolorem niebieskim
2. Połączenie wykonać poprzez montaż nasady rurowej fi 100 mm z zasuwą na istniejącym rurociągu
3. Przewody przyłączeniowe z rury PEHD SDR 17 zakończyć zaworem głównym w pomieszczeniach wodomierzowych zabezpieczonej przed niskimi temperaturami poniżej + 4 oC na ścianie przez którą wprowadzamy przewód do budynku i zamontować zestaw wodomierzowy.
4. Przewód przyłącza ułożyć na głębokości minimum 1,5 mb. oraz na podsypce i w obsypce piaskowej bez kamieni ,
5. Zapewniamy dostawy wody dla celów p-poż. W ilości 7,2 m3/h,

III. Miejsce zainstalowania zestawu pomiarowego

1. Zestaw wodomierzowy wyposażać w zawory odcinające, wodomierz fi 20 mm i zawór anty skażeniowy
2. Zestaw wodomierzowy zamontować w pozycji poziomej na ścianie „wejściowej” do budynku
3. Pomieszczenie wodomierzowe musi posiadać skuteczne odwodnienia w postaci kratki ściekowej
4. Ciśnienie dyspozycyjne przed zestawem wodomierzowym wynosi 4 - 5 bar.


IV. Wymagania dotyczące uzgodnień

1. Przebieg trasy przewodu przyłączeniowego uzgodnić zarówno z właścicielem gruntów, jak i z Powiatowym Zespołem Uzgadniania Dokumentacji Projektowej w Czarnkowie.
2. Projekt techniczny uzgodnić z dostawcą wody tj., z M.Ki W w Czarnkowie.

V. Pozostałe informacje i ustalenia

1. Ważność warunków technicznych przyłączenia : 2 lata od daty ich określenia

Sporządził:

KIEROWNIK
WODYKAN

Krzysztof Szykarczyk

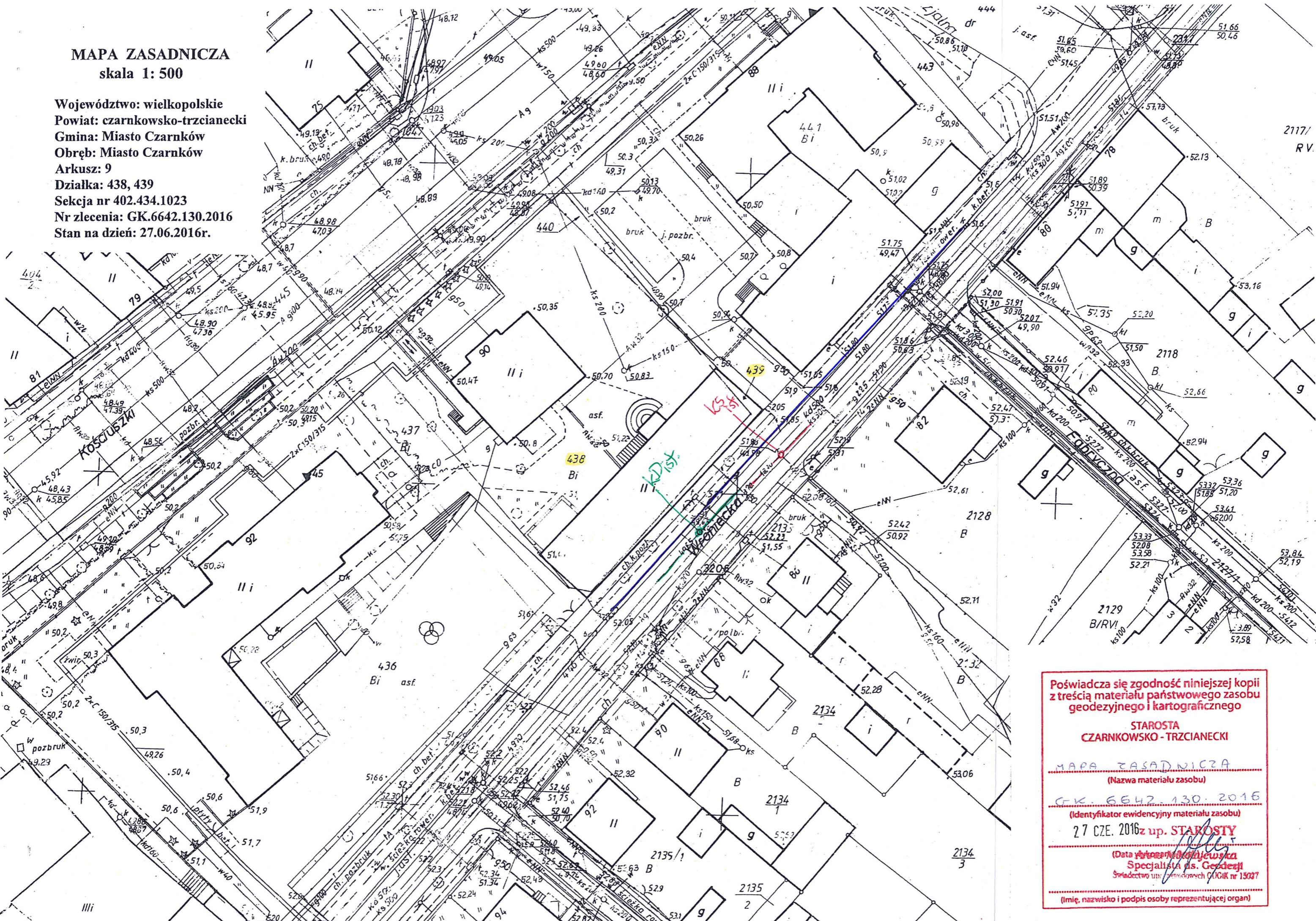
Zatwierdził:

PREZES

Tadeusz Kołodziejczyk

MAPA ZASADNICZA
skala 1: 500

Województwo: wielkopolskie
Powiat: czarnkowsko-trzcianecki
Gmina: Miasto Czarnków
Obręb: Miasto Czarnków
Arkusz: 9
Działka: 438, 439
Sekcja nr 402.434.1023
Nr zlecenia: GK.6642.130.2016
Stan na dzień: 27.06.2016r.



Poświadczam zgodność niniejszej kopii z treścią materiału państwowego zasobu geodezyjnego i kartograficznego

**STAROSTA
CZARNKOWSKO-TRZCIANECKI**

MAPA ZASADNICZA
(Nazwa materiału zasobu)

GK. 6642.130.2016
(Identyfikator ewidencyjny materiału zasobu)

27 CZE. 2016z up. STAROSTY
(Data wyrażenia zgody)

[Podpis]
Specjalista ds. Geodezji
Świadectwo uprawnień zawodowych CUGIK nr 15037
(Imię, nazwisko i podpis osoby reprezentującej organ)