

Arkusze 1/2

MAPA DO CELÓW PROJEKTOWYCH

skala 1:500

(z powiększenia mapy w skali 1:1000)





godło 402.423.2231; 402.423.2219; 402.423.2211;

GK.6040.2173.2016

Województwo wielkopolskie

Powiat czarnkowski

LEGENDA:

-  D-6 ist – istn. oznakowanie pionowe
-  B-33 – proj. oznakowanie pionowe na czas budowy
-  – oś drogi
-  – odcinek roboczy

jednostka projektowa	<div></div> <div>ADRES: ul. Przemysłowa 5/19, 64-700 Czarnków TELEFON: +48 698 92 00 73 E-MAIL: eurostrada@wp.pl</div>			
PRAWA AUTORSKIE ZASTRZEŻONE CÖPY RIGHTS RESERVED Przedmiotowy projekt chroniony jest prawem autorskim zgodnie z art. 1 Ustawy o Prawie Autorskim i Prawach Pokrewnych z dnia 4 lutego 1984 r. (Dz. U. Nr 34 poz. 83)				
zadanie	PRZEBUDOWA DROGI – BUDOWA CHODNIKA PRZY DRODZE POWIATOWEJ NR 1209P W MIEJSCOWOŚCI ROMANOWO DOLNE			
inwestor	<div></div>	Zarząd Dróg Powiatowych w Czarnkowie ul. Gdańska 56, 64-700 Czarnków tel. (0-67) 255-28-01		
rysunek	PLAN ORGANIZACJI RUCHU ETAP IV			
projektant (branża drogowa)	mgr inż. Ruffin Jarka WKP/0294/POD/12			
opracował	mgr inż. Ruffin Jarka WKP/0294/POD/12			
sprawdzający (branża drogowa)	inż. Adam Chmielewski WKP/0231/POD/06			
stadium	branża	skala	data	nr rysunku
Projekt organizacji ruchu nie czas robót	Drogowa	1:500	08.2017	2.4