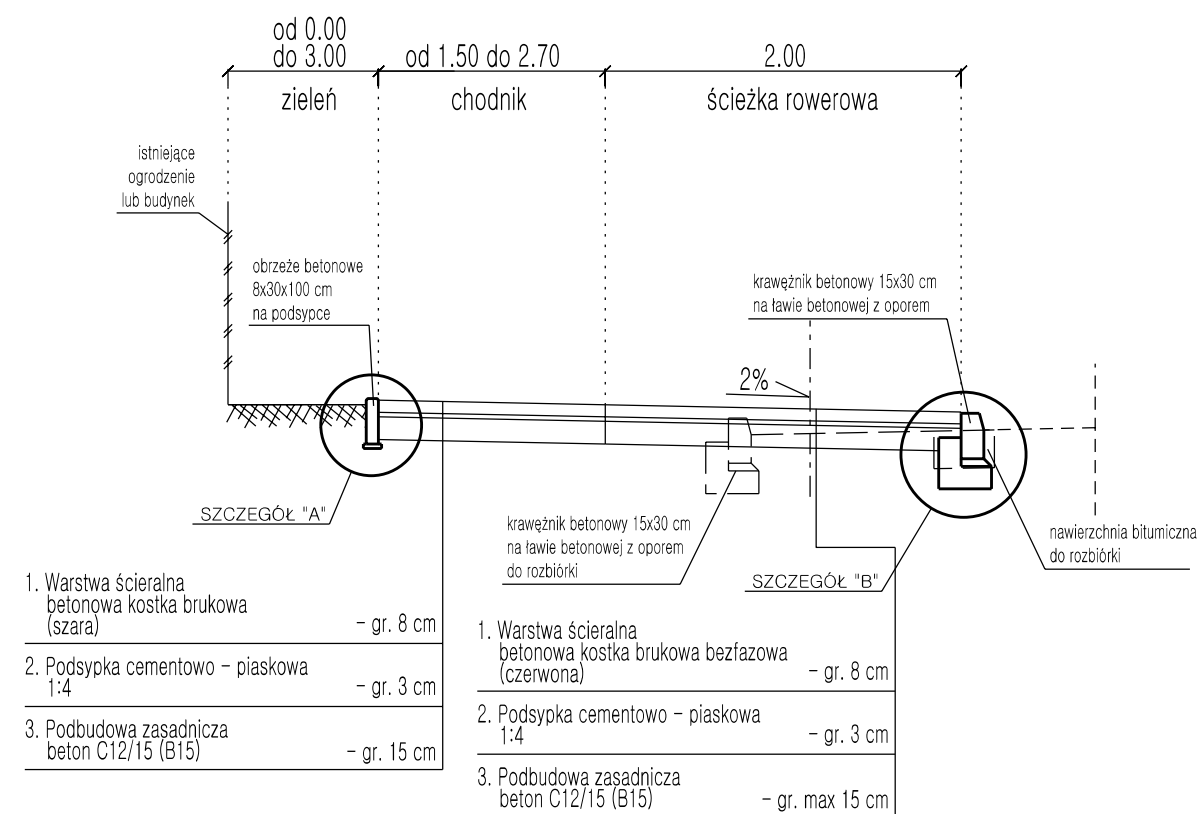


TRASA B

od km 1+059.11 do km 1+125.09  
od km 1+143.90 do km 1+307.49  
od km 1+344.80 do km 1+623.30

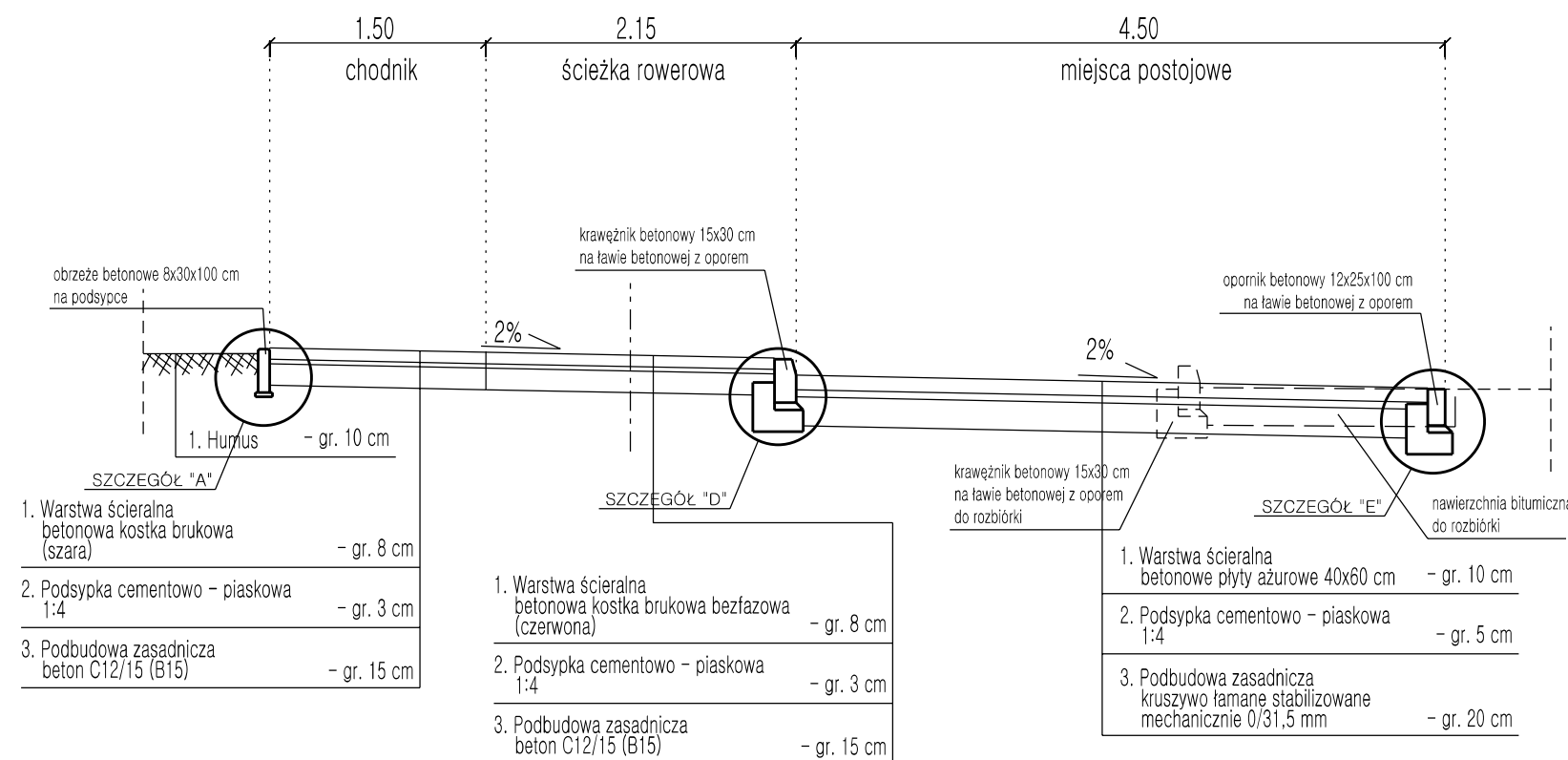
skala 1:50



TRASA B

od km 1+317.00 do km 1+323.90  
od km 1+335.10 do km 1+344.80

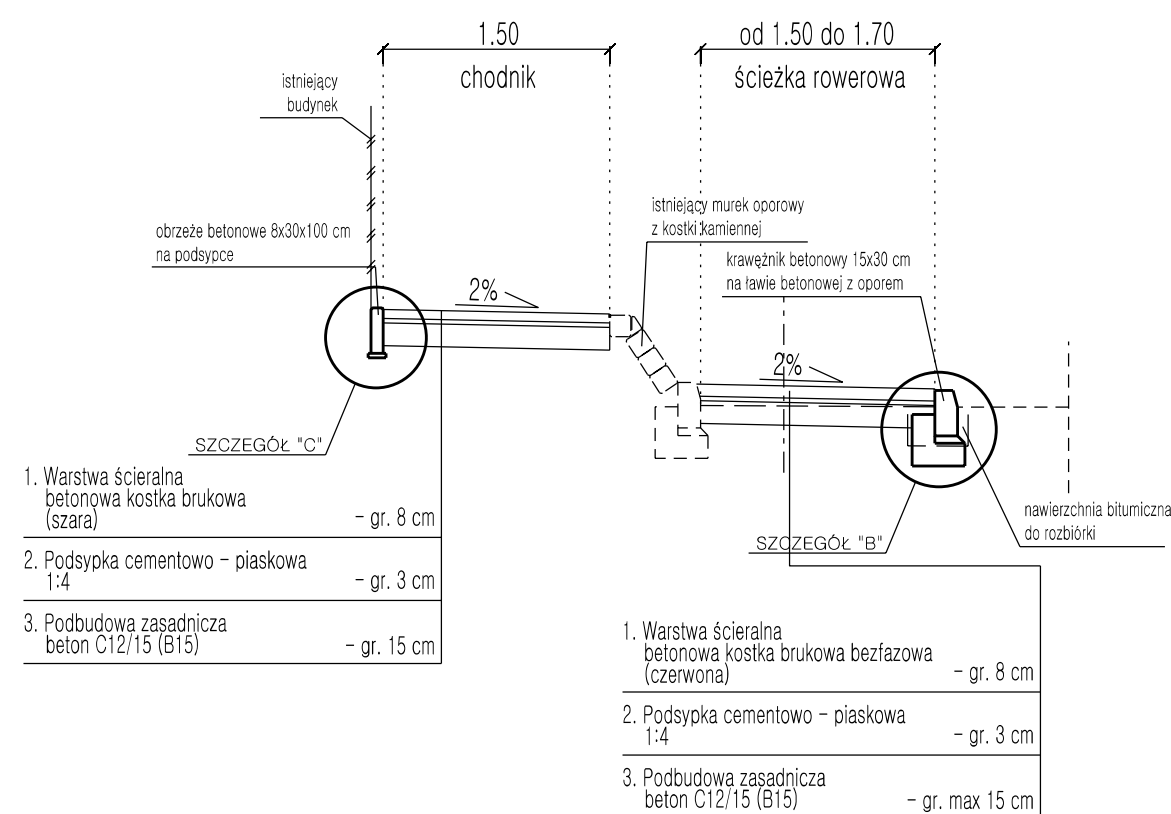
skala 1:50



TRASA B

od km 1+125.09 do km 1+143.90

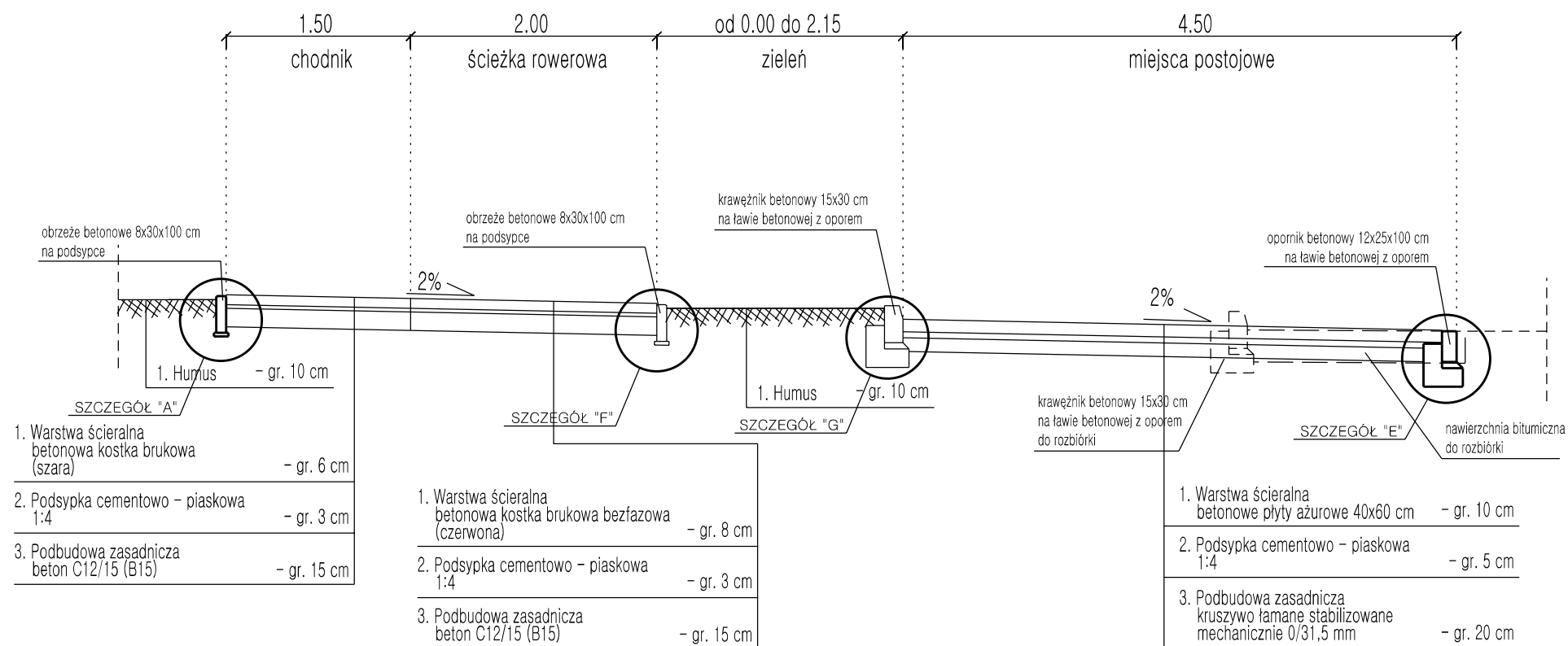
skala 1:50



TRASA B

od km 1+323.90 do km 1+335.10

skala 1:50



jednostka projektowa	 ADRES: ul. Przemysłowa 5/19, 64-700 Czarnków TELEFON: +48 698 92 00 73 E-MAIL: eurostrada@wp.pl			
PRAWA AUTORSKIE ZASTRZEŻONE COPY RIGHTS RESERVED Przedmiotowy projekt chroniony jest prawem autorskim zgodnie z art. 1 Ustawy o Prawie Autorskim i Prawach Pokrewnych z dnia 4 lutego 1984 r. (Dz. U. Nr 34 poz. 83)				
zadanie	OPRACOWANIE DOKUMENTACJI PROJEKTOWEJ DLA BUDOWY ŚCIEŻEK ROWEROWYCH NA TERENIE MIASTA CZARNKÓWA W CELU POPRAWY PEZPIECZEŃSTWA RUCHU DROGOWEGO			
inwestor	 Miasto Czarnków Plac Wolności 6, 64-700 Czarnków tel. (0-67) 255-28-01			
rysunek	PRZEKROJE NORMALNE			
projektant	mgr inż. Rufin Jarka WKP/0294/POOD/12	podpis 		
sprawdził	inż. Adam Chmielewski WKP/0231/POOD/06	podpis 		
opracował	mgr inż. Rufin Jarka WKP/0294/POOD/12	podpis 		
stadium	branża	skala	data	nr rysunku
Projekt wykonawczy	Drogowa	1:50	06.2015	3.1