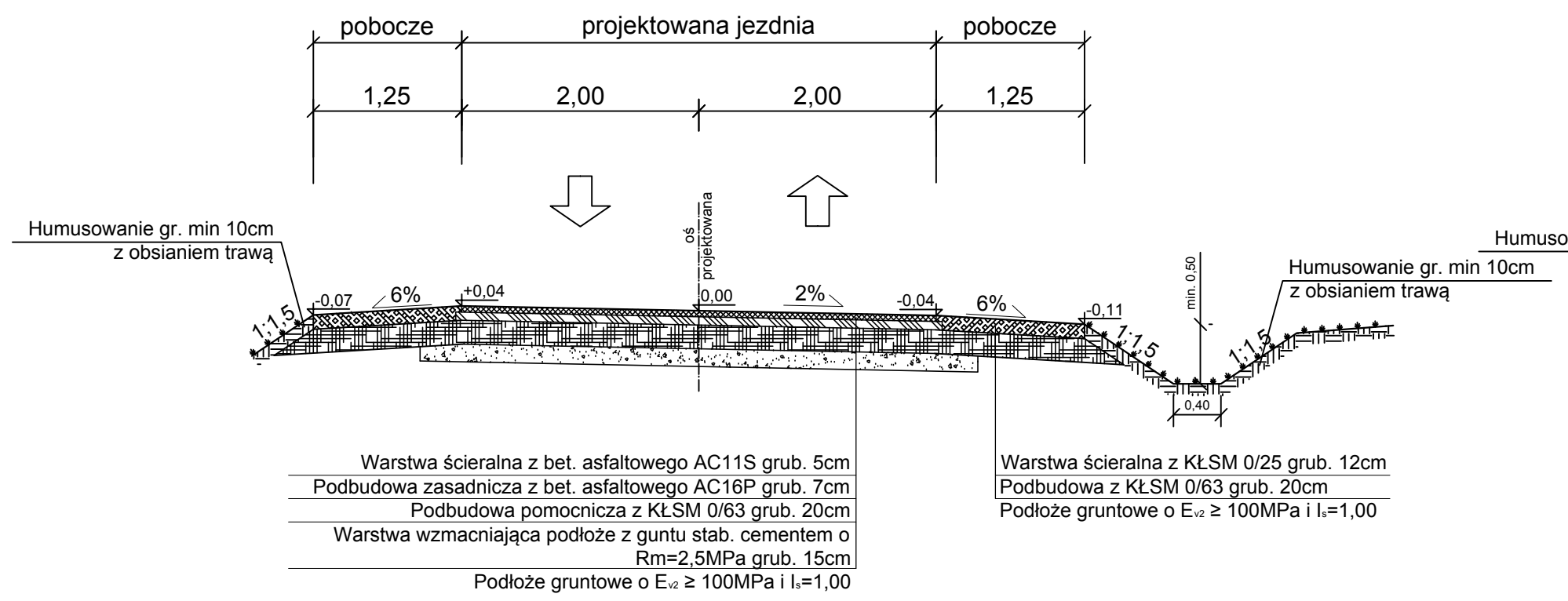
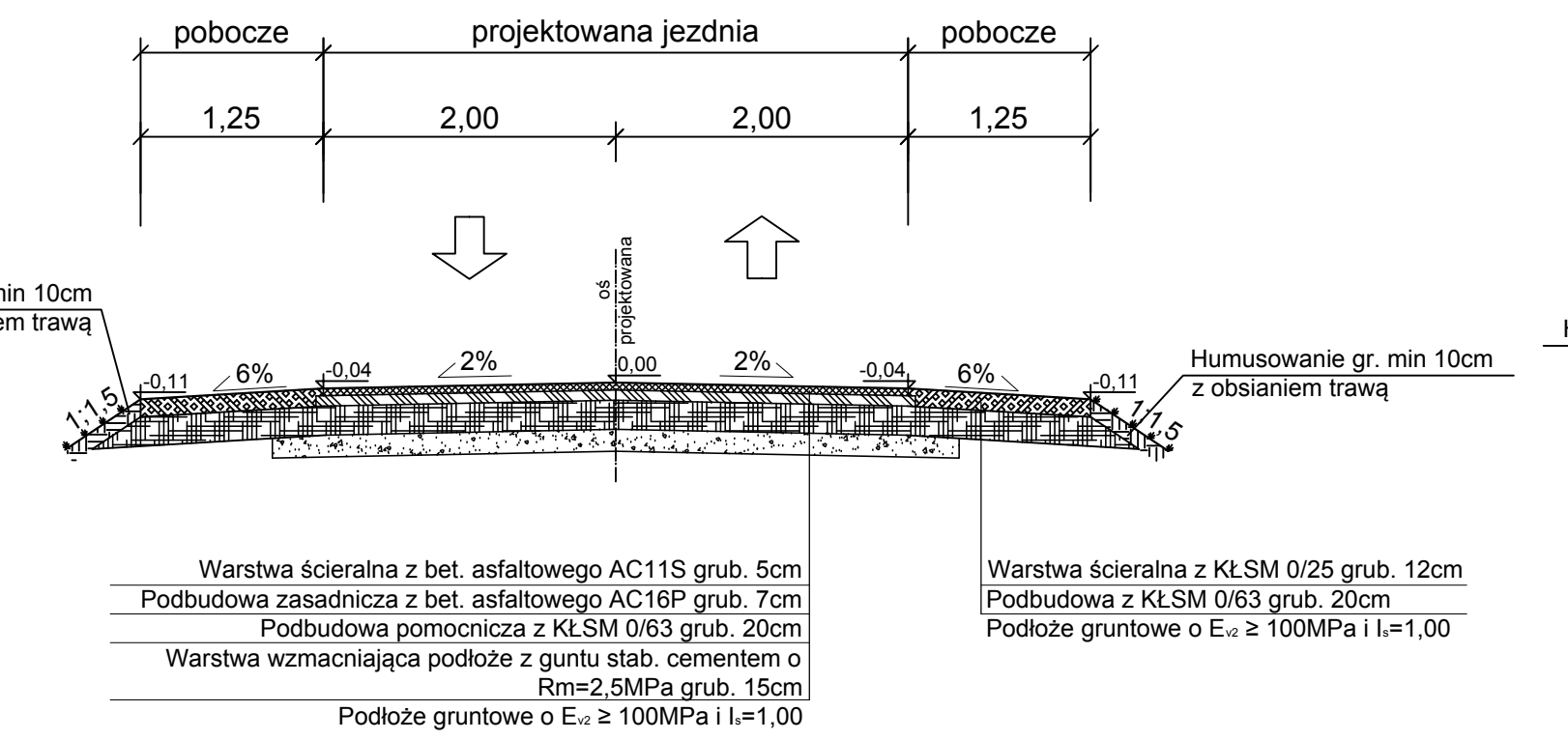


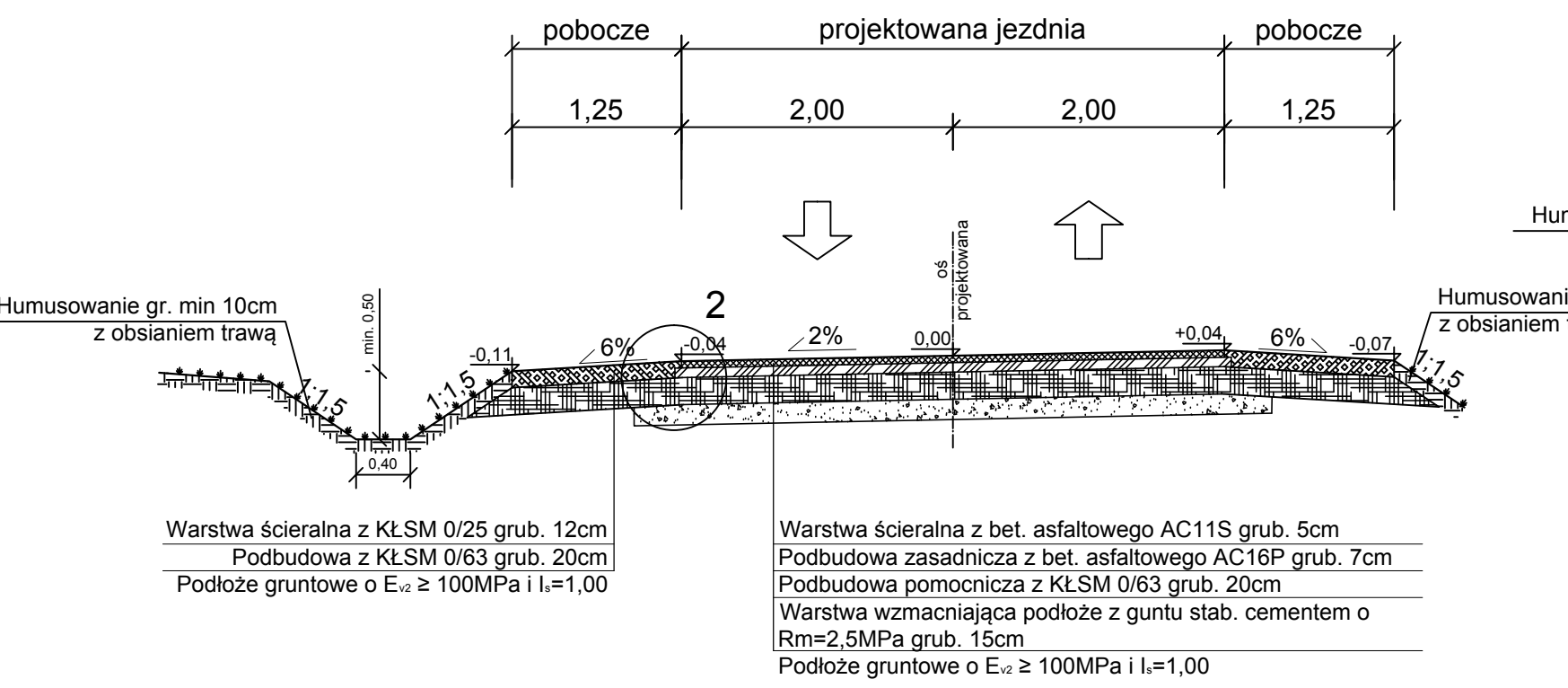
Od km 6+989,00 do km 8+207,72  
Od km 8+440,79 do km 8+876,00



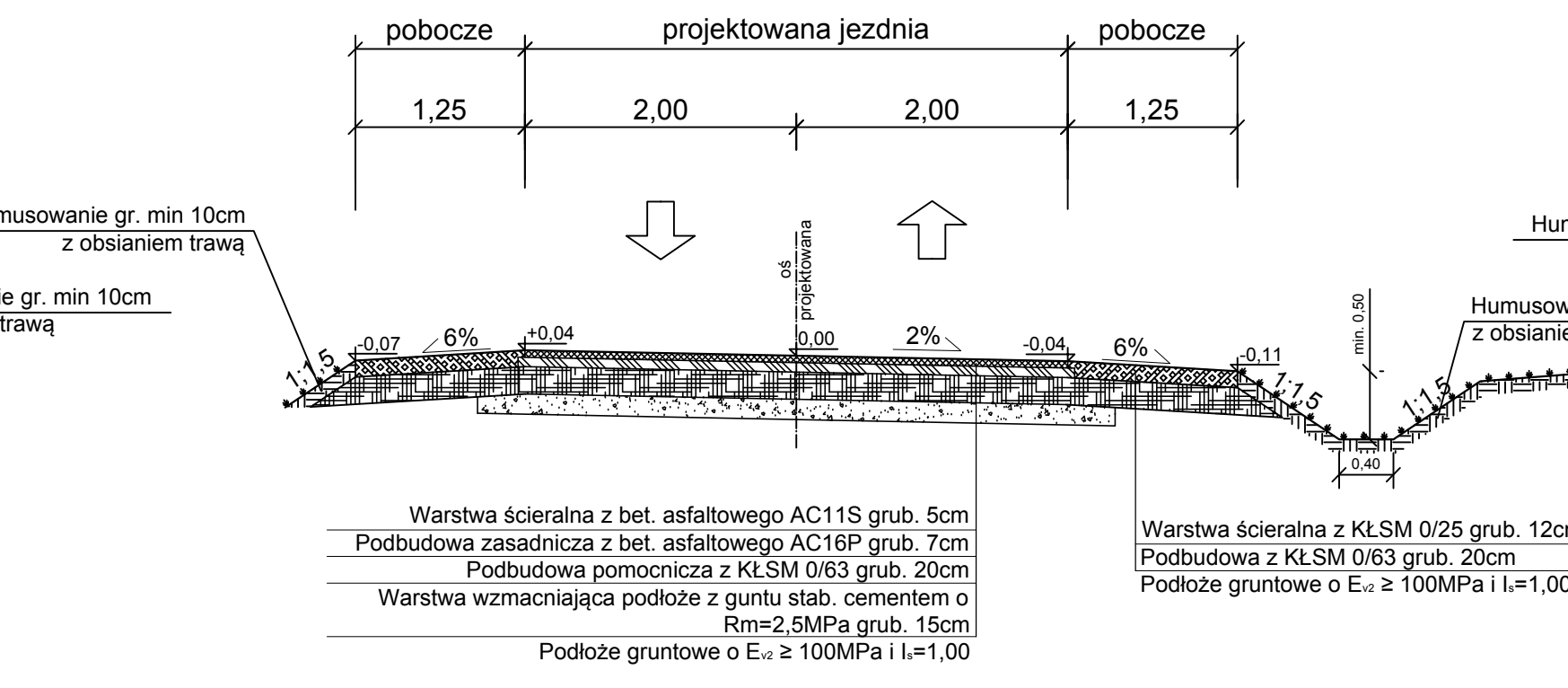
Od km 8+222,72 do km 8+273,87



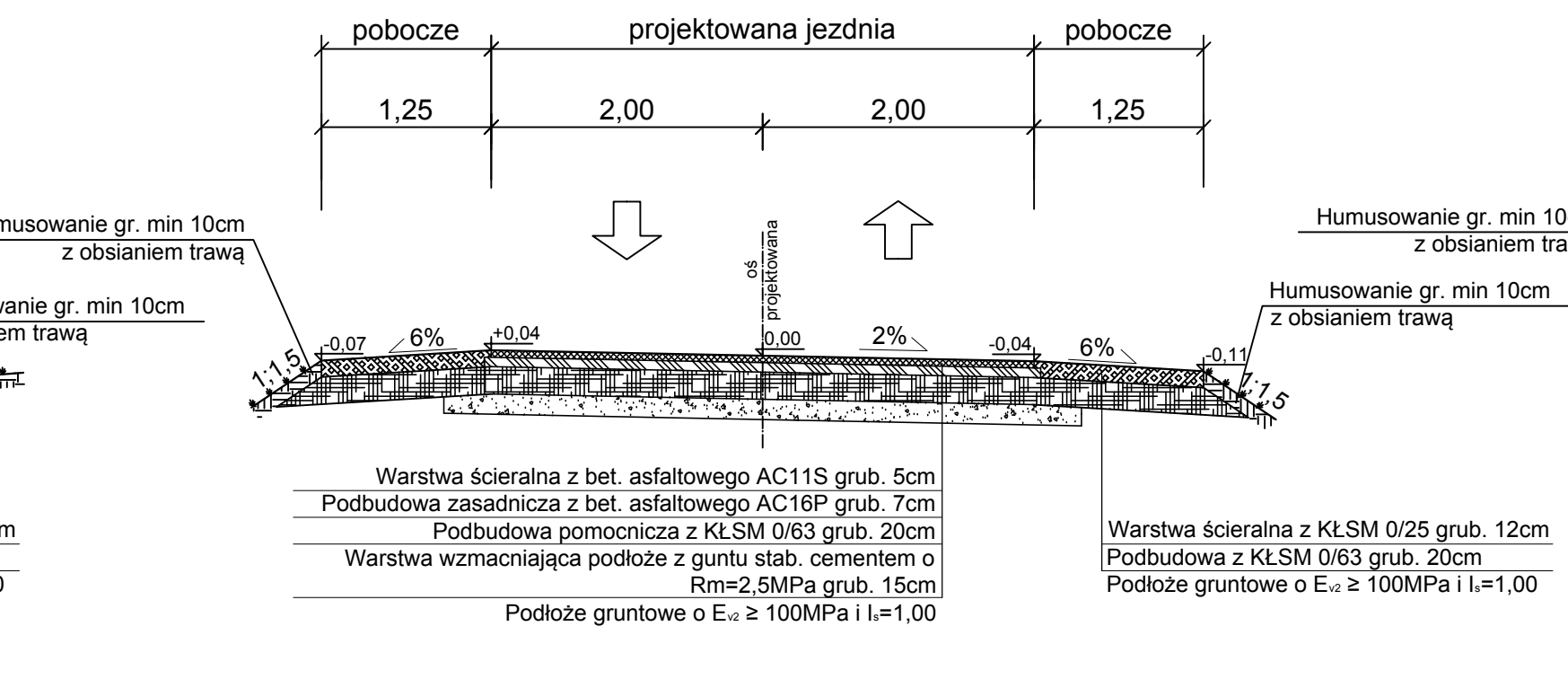
Od km 8+288,87 do km 8+425,71



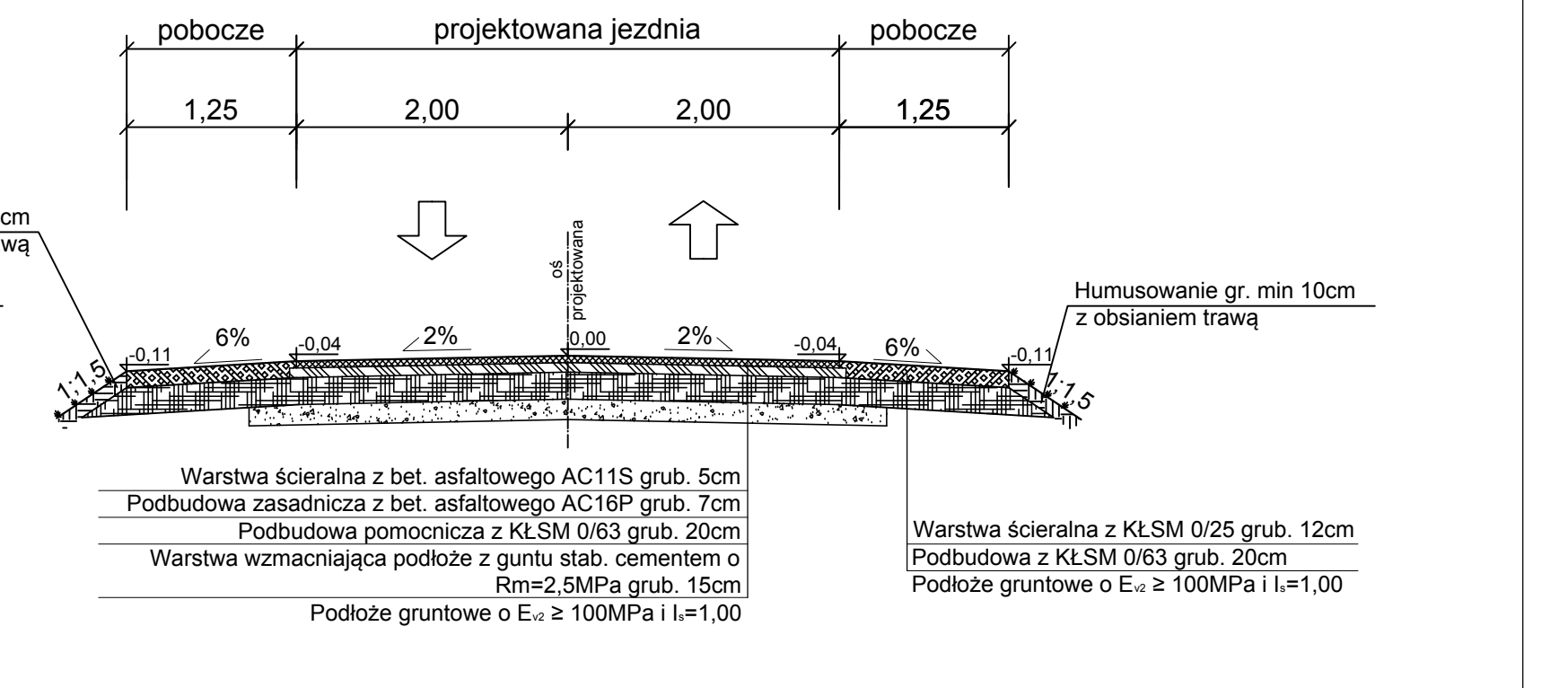
Od km 8+876,00 do km 8+955,03



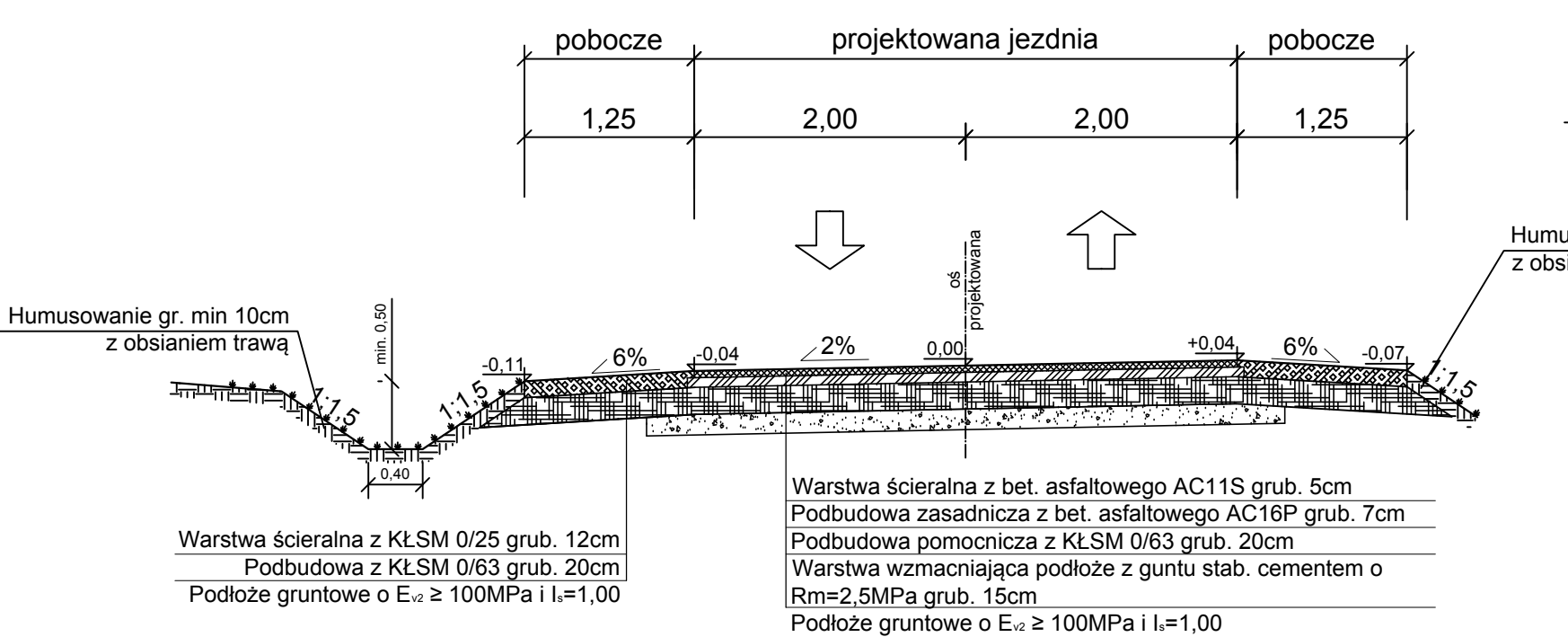
Od km 8+955,03 do km 9+001,68



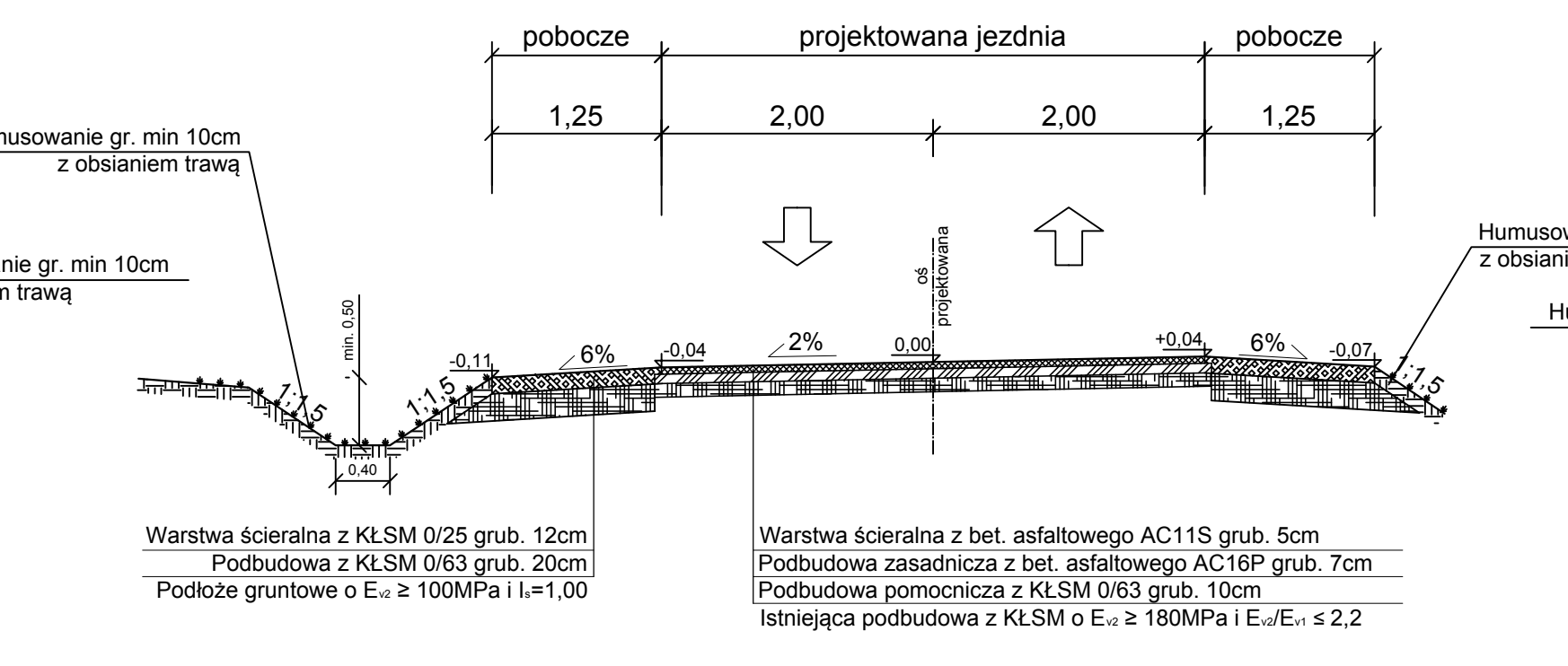
Od km 9+016,68 do km 9+070,95



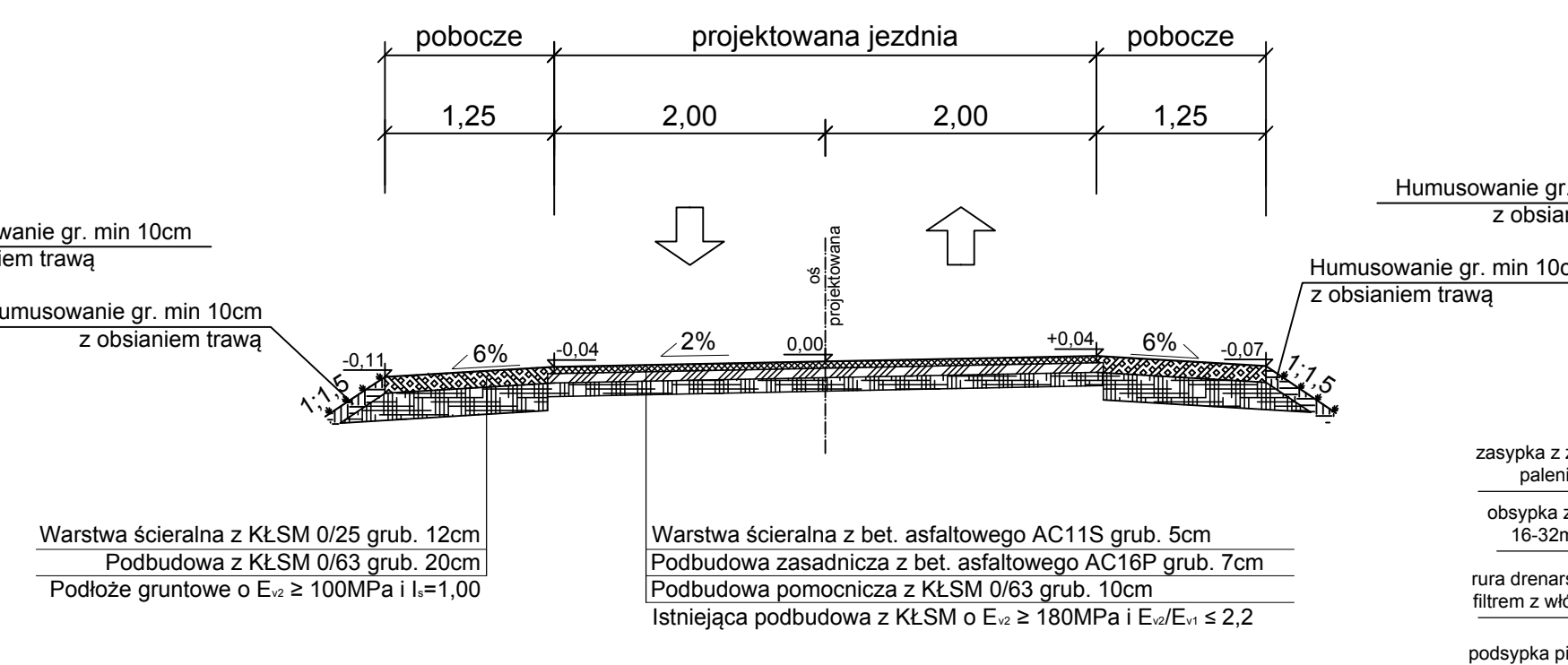
Od km 9+085,95 do km 9+183,00



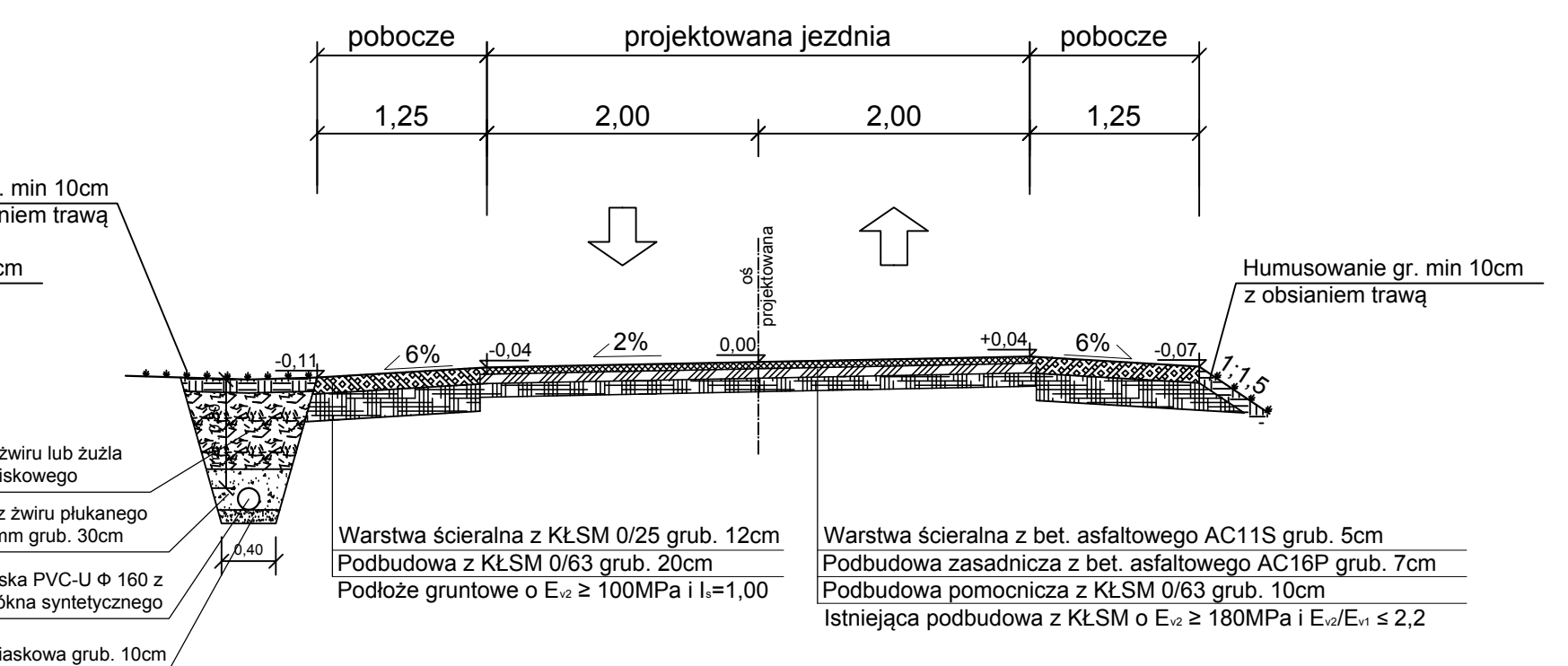
Od km 9+183,00 do km 9+884,68



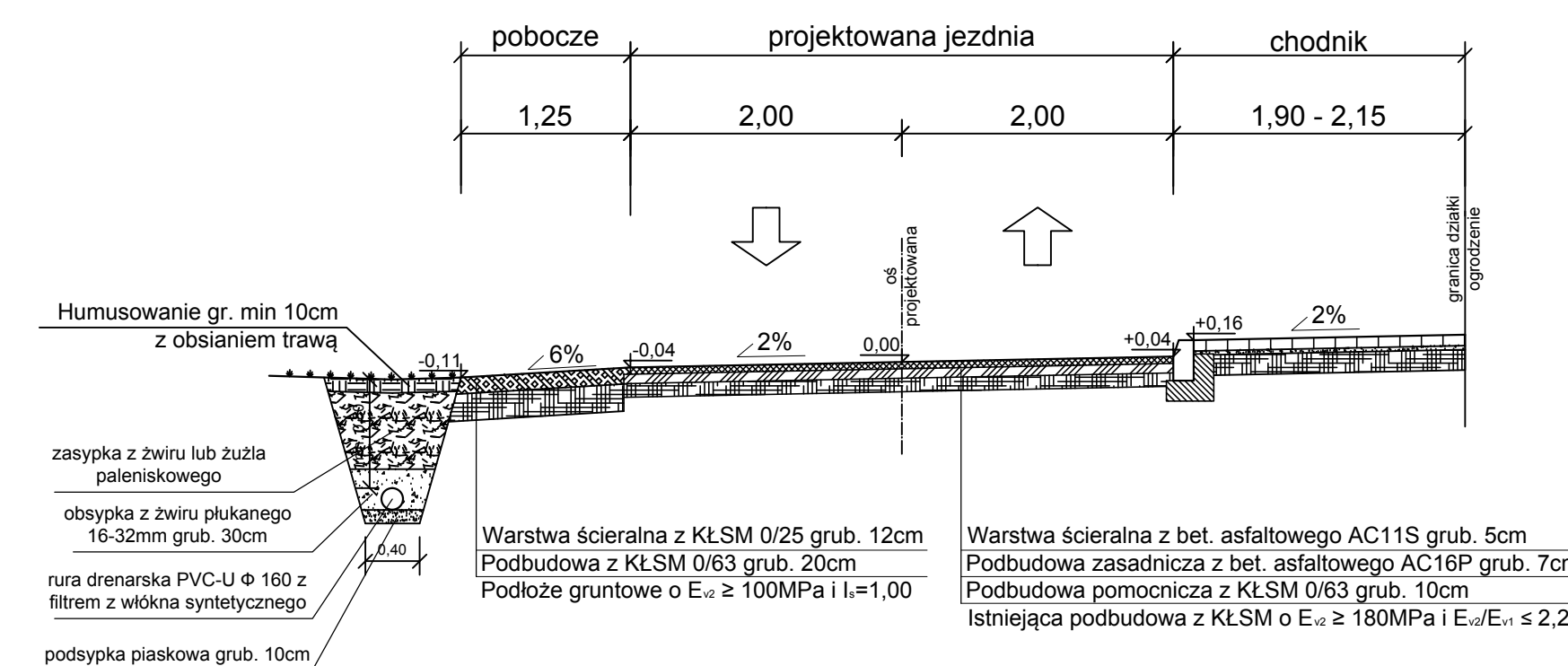
Od km 9+884,68 do km 9+927,73



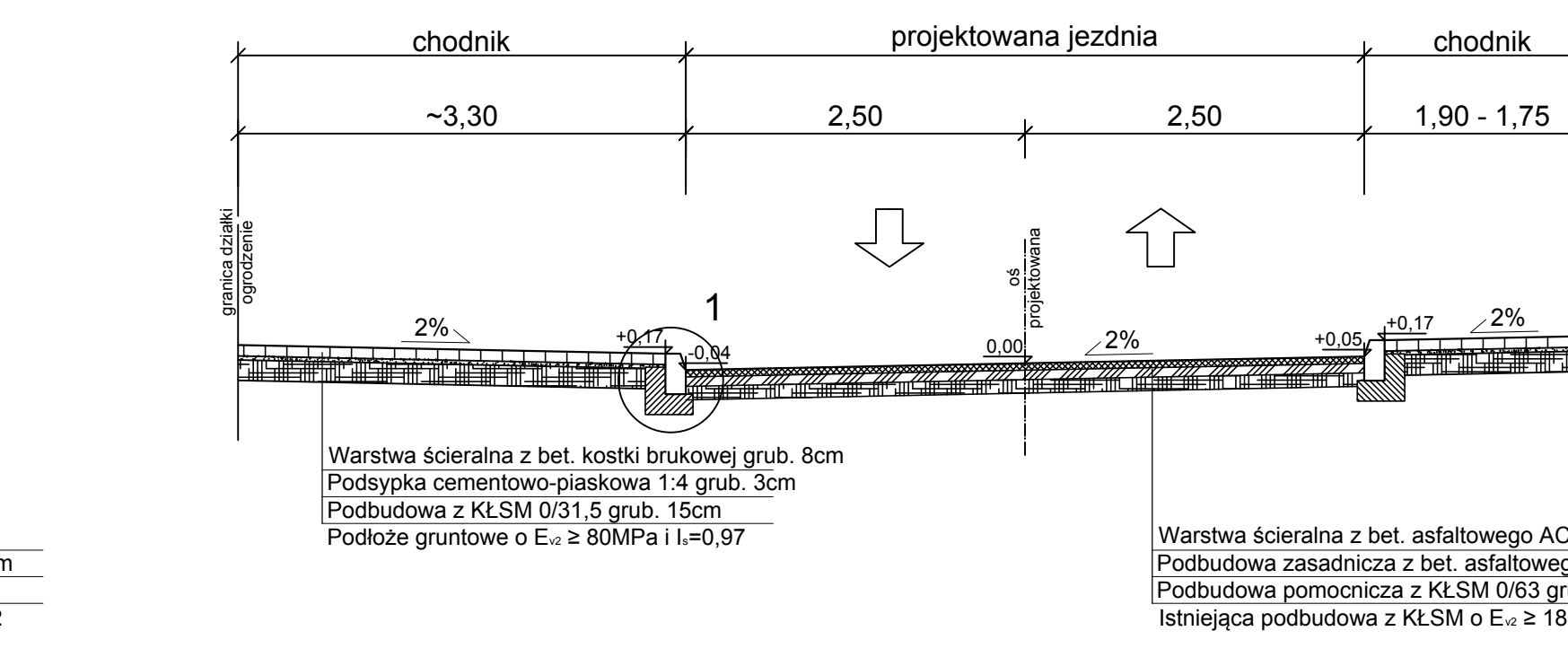
Od km 9+927,73 do km 9+945,00




Od km 9+945,00 do km 9+975,08



Od km 9+975,08 do km 9+983,30



Investor / Inwestor:  Zarząd Dróg Powiatowych  
64-700 Czarnków, ul. Gdańska 56

Branch / Branża: DROGOWA Project Phase / Stadium dokumentacji: PROJEKT BUD. - WYK.

Investment / adres: Przebudowa drogi powiatowej 1346P na odcinku Kamionka-Sokolowo

Theme / Temat: Przebudowa drogi powiatowej 1346P

Collaboration / Zespół projektowy:		Number of qualification / Numer uprawnień:	Signature / Podpis:
Designer / Projektant:	mgr inż. Rafał Kupś	238/79/Pw	
Assistant designer / Opracował:	mgr inż. Maciej Krawczyk		
Assistant designer / Opracował:	inż. Marcin Żok		
Verification / Sprawdził:	mgr inż. Jacek Tomaszewski	13/87/Pw	
Director / Dyrektor:	mgr inż. Julian Kaluba	68/87/Pw	

Drawing content / Treść rysunku: PRZEKROJE NORMALNE

Project number / Numer projektu:	Date / Data:	Scale / Skala:	Number straight / Numer rysunku:
89/2012	08.2013	1:50	4

Version / Wersja: "A"  
Attention / All rights reserved. / Wszelkie prawa zastrzeżone / Powielanie lub wykorzystywanie niezgodnie z przeznaczeniem i bez zgody B.P. I. PROSYSTEM zabronione