

Starostwo Powiatowe w Czarnkowie
ul. Rybaki 3
64-700 Czarnków

Data: 2022-09-13

Sprawa **Zgłoszenia instalacji wytwarzającej PEM.**

Zgodnie z art. 152 ust. 3 Ustawy - Prawa ochrony środowiska (Dz. U. 2021 poz. 1973 z późn. zm.), firma Emitel S.A. przesyła zgłoszenie instalacji:

OM Huta Szklana 91

Jednocześnie informujemy, że w systemie SI2PEM nie zamieszcza się informacji o nadajnikach telewizyjnych DVB-T, radiowych analogowych i DAB. Systemy te nie stanowią ruchomych publicznych sieci telekomunikacyjnych, a w obecnym stanie prawnym informacji na ich temat nie wprowadza się do systemu SI2PEM.

W załączeniu:

1. Formularz zgłoszenia,
2. Potwierdzenie dokonania opłaty skarbowej,
3. Pełnomocnictwo firmy,
4. Sprawozdanie PEM.

Z poważaniem

**Ryszard
Chlebda**

Elektronicznie podpisany
przez Ryszard Chlebda
DN: cn=Ryszard Chlebda,
givenName=Ryszard,
sn=Chlebda,
serialNumber=PNOPL-75092
505159, c=PL
Data: 2022.09.20 09:34:24
+02'00'

Adres do korespondencji:

**Emitel S.A.
ul. Kamienna 21
31-403 Kraków**

Sprawę prowadzi: Ryszard Chlebda – Koordynator ds. Zarządzania Ochroną Środowiska tel. (0-12) 627-31-17 , tel. kom. 502-402-838,
ryszard.chlebda@emitel.pl

Otrzymują:

1. Adresat
2. DTP

ZGŁOSZENIE INSTALACJI WYTWARZAJĄCEJ POLA ELEKTROMAGNETYCZNE

1. Nazwa i adres organu ochrony środowiska właściwego do przyjęcia zgłoszenia

**Starostwo Powiatowe w Czarnkowie
ul. Rybaki 3, 64-700 Czarnków**

2. Nazwa instalacji zgodna z nazewnictwem stosowanym przez prowadzącego instalację

OM Huta Szklana 91

3. Oznaczenie prowadzącego instalację, jego adres zamieszkania lub siedziby

Emitel S.A. ul. F.Klimczaka 1, 02-797 Warszawa

4. Adres zakładu, na którego terenie prowadzona jest eksploatacja instalacji

64-761 Krzyż Wielkopolski, Huta Szklana 91

5. Rodzaj i zakres prowadzonej działalności, w tym wielkość produkcji lub wielkość świadczonych usług

Świadczenie usług w zakresie telekomunikacji oraz emisji programów telewizyjnych i radiowych na terenie całego kraju. Wielkość produkcji opisana jest parametrem EIRP (moc izotropowa) w pkt. 7

6. Czas funkcjonowania instalacji (dni tygodnia i godziny)

Wszystkie dni tygodnia przez całą dobę

7. Wielkość i rodzaj emisji

Tabela 1. Parametry techniczne radiolinii

L.p.	Pojedyncza antena	Użytkownik	Pasma	Główne kierunki promieniowania	Wysokość zawieszenia	Pochylenie wiązki głównej	EIRP pojedynczej anteny
			MHz	deg	mnpt	deg	W
1	VHLP2-13-NC3(B)	Emitel S.A.	13000	26	17,0	0,5	660,69

8. Opis stosowanych metod ograniczania emisji

Wielkość emisji promieniowania elektromagnetycznego ograniczana jest poprzez zastosowanie najnowocześniejszych technologii używanych dziś na świecie. Są to:

- najwyższej klasy anteny charakteryzujące się wysoką kierunkowością
- cyfryzacja sygnału co pozwala na istotne obniżenie mocy nadwaczych
- stosowanie algorytmów przesyłu pozwalających na maksymalne wykorzystanie pasma częstotliwości

9. Informacja, czy stopień ograniczania wielkości emisji jest zgodny z obowiązującymi przepisami

Zastosowane ograniczenia wielkości emisji zapewniają, że w miejscach dostępnych dla ludności poziom natężenia pola elektromagnetycznego nie przekroczy dopuszczonych prawem wielkości.

10. wyniki pomiarów poziomów pól elektromagnetycznych, o których mowa w art. 122a ustawy z dnia 27 kwietnia 2001 r. - Prawo ochrony środowiska, jeśli takie były wymagane.

Sprawozdanie z pomiarów w załączeniu.

. Miejscowość, data (rok - miesiąc - dzień):

2022-09-12

Imię i nazwisko osoby reprezentującej prowadzącego instalację:

Ryszard Chlebda





AB 1571

SOLDI

SOLDI s.c. Robert Kłosek, Leszek Duda
ul. Bieżanowska 22
30-812 Kraków

Sprawozdanie nr 274/2022/OS/03

Sprawozdanie z badania natężenia pól elektromagnetycznych
wykonanych w środowisku

Miejsce wykonania badania:

(dane uzyskane od klienta)

OM Huta Szklana 91

64-761 Krzyż Wielkopolski,
Huta Szklana 91,
pow. czarnkowsko-trzcianecki,
woj. wielkopolskie

Data wydania sprawozdania:

01.09.2022 r.

Data zakończenia badania:

01.09.2022 r.

Klient:

Emitel S.A.

ul. Klimczaka 1
02-797 Warszawa

1. Podstawa prawna

Badania wykonano zgodnie z obecnie występującymi aktami prawnymi:

- Ustawa z dnia 27 kwietnia 2001r. Prawo ochrony środowiska. (Tekst jednolity: Dz. U. 2021 poz. 1973 z zm.).
- Rozporządzenie Ministra Zdrowia z dnia 17 grudnia 2019r. w sprawie dopuszczalnych poziomów pól elektromagnetycznych w środowisku. (Dz. U. 2019 poz. 2448)
- Rozporządzenie Ministra Klimatu z dnia 17 lutego 2020r. w sprawie sposobów sprawdzania dotrzymania dopuszczalnych poziomów pól elektromagnetycznych w środowisku. (Dz. U. 2020 poz. 258, Dz. U. 2022, poz. 1121)

2. Aparatura pomiarowa

Podczas badań użyto następującej aparatury pomiarowej:

Tabela nr 1

Miernik szerokopasmowy	Sondy	Zakres częstotliwościowy	Zakres pomiarowy*	Świadectwo wzorcowania
Narda NBM - 550 Nr E-0201	EF6092 nr C-0088	80 – 90 000MHz	0,8-400 V/m	LWiMP/W/051/21; data wydania: 17.02.2021
*Do wyznaczenia poprawnej wartości natężenia pola elektromagnetycznego uwzględniono współczynniki korekcyjne z właściwego świadectwa wzorcowania.				

Aparaturę pomiarową charakteryzują następujące wartości niepewności pomiaru obliczone i przedstawiona zgodnie z dokumentem PN-EN 50413. Podane wartości niepewności stanowią niepewności rozszerzone dla poziomu ufności 95% i współczynnika rozszerzenia $k=2$

Procedury wdrożone w laboratorium pozwalają zapewnić odporność elektromagnetyczną miernika.

Niepewność pomiarowa wyznaczona dla zainstalowanych i skonfigurowanych obiektów – źródeł pól, jak w dniu pomiaru wynosi 49%.

Dodatkowa aparatura pomiarowa:

- Kompas (busola [UP/29/Sw])
- Cyfrowy miernik wilgotności względnej i temperatury powietrza TERMIKPLUS nr fab. 121121 (Świadectwo Wzorcowania: 0065/AH/22; data wydania: 21.01.2022)
- Taśma Miernicza Geodezyjna 50 m (Świadectwo Wzorcowania: U/21/51-512120028.2; data wydania: 10.03.2021)
- Odbiornik GPS HUAWEI P20

3. Współpraca z klientem

Działanie Laboratorium służy zawsze rozwiązywaniu problemów i spełnianiu wymagań klienta.

Laboratorium zobowiązuje się do przestrzegania warunków określonych przez klienta, dotyczących bezstronności i poufności badań a także ochrony jego praw, jeżeli nie jest to sprzeczne z obowiązującym prawem.

Klient ma możliwość złożenia skargi w terminie 14 dni, licząc od daty przyjęcia sprawozdania.

4. Opis badania

Badanie przeprowadziło Laboratorium Badawcze Soldi na podstawie zlecenia firmy Emitel S.A.

Badanie wykonano zgodnie z:

Załącznik do Rozporządzenia Ministra Klimatu z dnia 17 lutego 2020 r. w sprawie sposobów sprawdzania dotrzymania dopuszczalnych poziomów pól elektromagnetycznych w środowisku. (Dz. U. 2020 poz. 258, Dz. U. 2022, poz. 1121)

Badania promieniowania elektromagnetycznego, którego źródłem są urządzenia wyszczególnione w pkt. 5 sprawozdania przeprowadzono w pionach pomiarowych na kierunkach zbliżonych do azymutów badanej instalacji, w szczególności w tych miejscach, w których na podstawie uprzednio przeprowadzonych obliczeń, stwierdzono występowanie w danych zakresach częstotliwości pól-EM o poziomach zbliżonych do poziomów dopuszczalnych oraz do odległości 100m. Badania pól elektromagnetycznych przeprowadzono w pionach pomiarowych wzdłuż głównych kierunków pomiarowych, dodatkowych pionach oraz w miejscach dostępnych dla ludności w otoczeniu instalacji. W przyjętych pionach pomiarowych pomiary wykonano na wysokościach od 0,3 m do 2,0 m nad powierzchnią terenu albo nad innymi miejscami dostępnymi dla ludności. W pobliżu urządzeń, obiektów i elementów metalowych pomiary wykonano w odległości nie mniejszej niż 0,3 m od tych urządzeń, obiektów i elementów metalowych.

Przy sprawdzeniu dotrzymania dopuszczalnych poziomów pól elektromagnetycznych w środowisku nie uwzględnia się poprawek pomiarowych ze względu, na fakt że pomiary wykonane są przy użyciu miernika szerokopasmowego.

5. Informacje przekazane przez klienta

Tabela Nr 2 – Informacje o zleceniu

Tabela Nr 3 – Informacje o obiekcie

Tabela Nr 4 – Dane techniczne źródła pól

Tabela Nr 2

ZLECENIE	
Zleceniodawca pomiarów:	Emitel S.A. z siedzibą w Warszawie przy ul. F. Klimczaka 1
Zlecenie:	Zamówienie nr 32526 z dni. 12.07.2022 roku.
Osoba udzielająca informacji do sprawozdania:	Przedstawiciel zleceniodawcy Pani Marta Głuch - Koordynator wiodący

Tabela Nr 3

OBIEKT	
Właściciel:	Emitel S.A.
Nazwa:	OM Huta Szklana 91
Rodzaj instalacji:	Linia Radiowa
Adres:	64-761 Krzyż Wielkopolski, Huta Szklana 91
Współrzędne geograficzne:	52°54'40.5"N 16°03'02.2"E
Charakterystyka otoczenia:	Linia radiowa zlokalizowana jest na terenie wiejskim. W najbliższym otoczeniu obiektu znajduje się zabudowa usługowa i magazynowa.
Rzędna terenu:	35 n.p.m.

Tabela Nr 4

URZĄDZENIA EMITEL		
Urządzenie Obciążenie (antena)	Nr źródła	1
	Użytkownik	Emitel S.A.
	Typ nadajnika	Linia radiowa
	Częstotliwość znamionowa	13GHz
	Moc wyjściowa rzeczywista	22,5 dBm
	Wysokość zainstalowania [m n.p.t.]	17
	Typ anteny	VHLP2-13-NC3(B)
	Konfiguracja	1x1
	Moc promieniowania (EIRP)	660,69 W
	Charakterystyka promieniowania	Kierunkowa
	Azymut [°]	26 k.RTCN Piła Rusinowo
	Producent	NEC

W załączonej tabeli podano maksymalne parametry pracy tej instalacji deklarowane przez prowadzącego instalację. Podczas pomiarów urządzenia użytkownika pracowały przy aktualnie występującym obciążeniu.

Jako dopuszczalne poziomy gęstości pola elektromagnetycznego przyjmuje się wartość $2\text{W}/\text{m}^2$, co odpowiada natężeniu składowej elektrycznej pola elektromagnetycznego o wartości $28\text{ V}/\text{m}$ – tj. minimalnej wartości dopuszczalnej dla zakresu częstotliwości od 10 MHz do 300 GHz, dzięki czemu zostaje uwzględniona obecność innych instalacji emitujących pole – EM w sąsiedztwie

6. Wyniki badań i szkic sytuacyjny

Tabela nr 5

Data wykonania badania w terenie	Godzina		Opady	Temperatura [°C]		Wilgotność [%]	
	Rozpoczęcia badania	Zakończenia badania		Minimalna	Maksymalna	Minimalna	Maksymalna
31.08.2022	10:30	11:15	Brak	21,1	22,3	55	58

Temperatura i wilgotność względna nie wyższa niż dopuszczalna specyfikacja miernika.

Tabela nr 6

Nr pionu/ punktu	Lokalizacja pionu / punktu pomiarowego			Wysokość pomiaru [m]	Wartość zmierzona [V/m]	Wynik badania pola-E ¹⁾ [V/m]	Wskaźnik poziomu emisji WM _E	Wartość wyznaczona pola-H [A/m]	Wskaźnik poziomu emisji WM _H
	LAT	LON	Opis						
	1	2	3						
1	52.91153	16.05083	GKP; poziom terenu wokół linii radiowej	2,0	0,9 ^{N)}	1,5	0,05	0,004	0,05
2	52.91165	16.05093	GKP; poziom terenu wokół linii radiowej	2,0	0,8 ^{N)}	1,5	0,05	0,004	0,05
3	52.91226	16.05140	GKP; poziom terenu wokół linii radiowej	2,0	0,8 ^{N)}	1,5	0,05	0,004	0,05
4	52.91149	16.05028	GKP; poziom terenu wokół linii radiowej	2,0	0,9 ^{N)}	1,5	0,05	0,004	0,05
5	52.91171	16.04994	GKP; poziom terenu wokół linii radiowej	2,0	0,8 ^{N)}	1,5	0,05	0,004	0,05
6	52.91192	16.04961	GKP; poziom terenu wokół linii radiowej	2,0	0,8 ^{N)}	1,5	0,05	0,004	0,05

¹⁾ Za wynik badania przyjmuje się wartość wyznaczoną jako maksymalny chwilowy wynik pomiarów powiększony o rozszerzoną niepewność pomiaru U dla współczynnika rozszerzenia k=2

^{N)} Wartość zmierzona spoza zakresu akredytacji. Do uzyskania wyniku badania interpoluje się wartość zmierzoną do wartości dolnej granicy zakresu pomiarowego metody. Wartość tą wykorzystuje się do wyliczenia wyniku pomiaru i do stwierdzenia zgodności.

Objaśnienia:

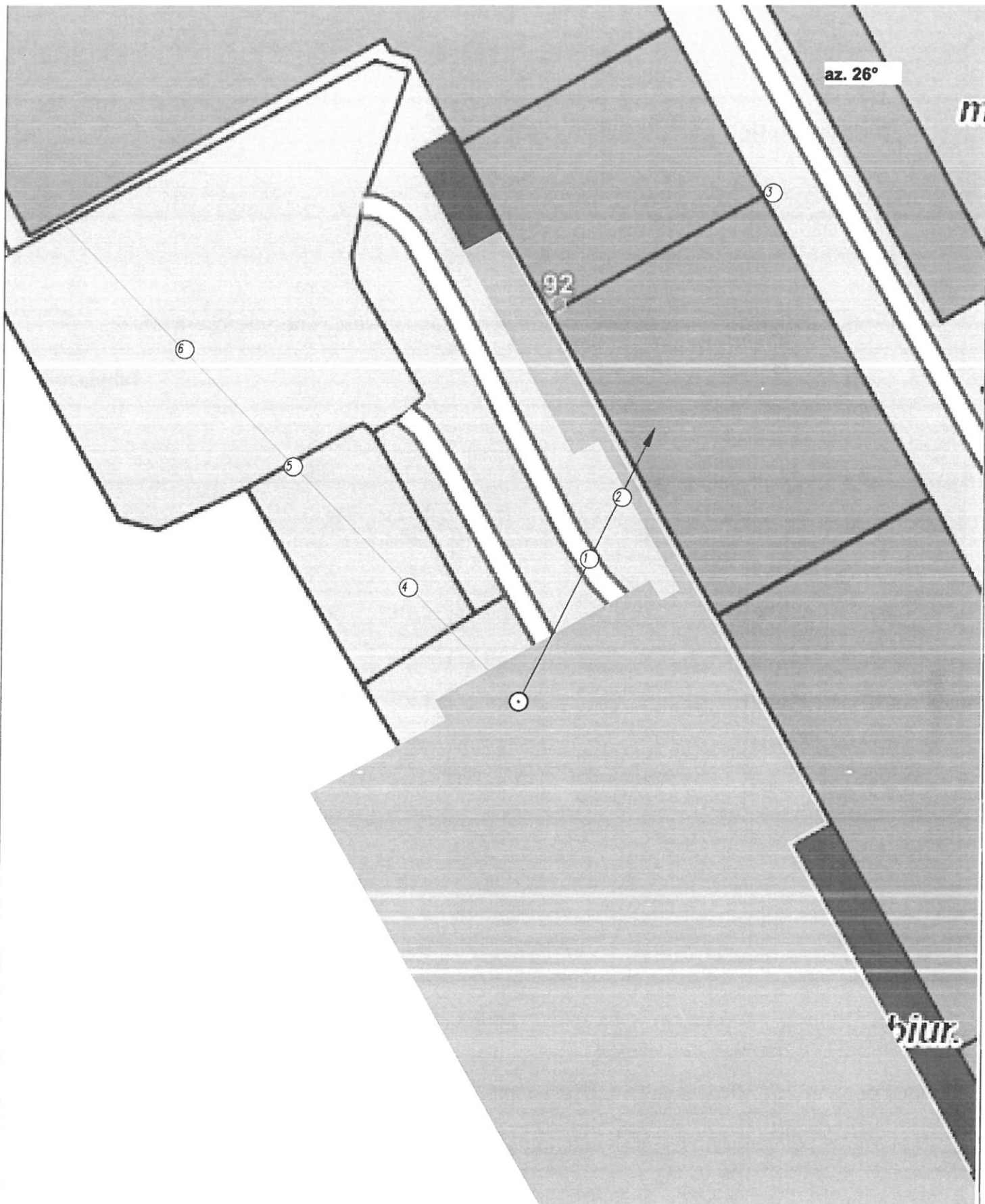
GKP – Główny Kierunek Pomiarowy

Wyniki pomiarów odnoszą się wyłącznie do przedstawionych w sprawozdaniu punktów / pionów pomiarowych.



Dane podane przez klienta wpływają na ważność wyników.

W obszarze pomiarowym nie stwierdzono obecności instalacji urządzeń obcych operatorów

Na podstawie art. 122a ust. 1b ustawy z dnia 27 kwietnia 2001 r. - Prawo ochrony środowiska (Dz. U. 2021 poz. 1973 z zm.), nie przeprowadza się pomiarów pól elektromagnetycznych w lokalach mieszkalnych oraz w lokalach użytkowych zlokalizowanych na terytorium objętym stanem nadzwyczajnym, stanem zagrożenia epidemicznego lub stanem epidemii.



LEGENDA:

-  - Punkty (piony) pomiarowe
-  - Lokalizacja źródła pola-EM



Obiekt: OM HUTA SZKLANA 91 Nazwa rysunku: Rozmieszczenie pionów pomiarowych Nr sprawozdania: 274/2022/OS/03		Skala 1:1000
LABORATORIUM BADAWCZE SOLDI ul. Bieżanowska 22, 30-812 Kraków	Opracował: Laboratorium Badawcze Soldi	Nr rysunku 01

7. Podsumowanie wyników badania

Minimalne dopuszczalne poziomy elektromagnetycznego promieniowania niejonizującego charakteryzowane przez wartości graniczne wielkości fizycznych dla miejsc dostępnych dla ludności, uwzględniające wszystkie źródła promieniowania mogące występować w obszarze pomiarowym, w zakresie pomiarowym zestawu pomiarowego, opisanego w punkcie 2 niniejszego sprawozdania, zgodnie z *Rozporządzeniem Ministra Zdrowia z dnia 17 grudnia 2019 r. w sprawie dopuszczalnych poziomów pól elektromagnetycznych w środowisku* [Dz. U. 2019, poz. 2448], które zostały przyjęte do obliczeń wskaźników W_{ME} i W_{MH} wynoszą odpowiednio:

Tabela nr 7

Zakres częstotliwości	Natężenie pola - E	Natężenie pola - H
10 MHz – 300 GHz	28 V/m	0,073 A/m

Przeprowadzone badania zostały wykonane przy użyciu miernika szerokopasmowego i nie wykazały przekroczenia 70% ww. wartości dopuszczalnych. W wyniku przeprowadzonego badania potwierdzono także, że otrzymane wartości wskaźnikowe dla wszystkich punktów / pionów pomiarowych badanej instalacji radiokomunikacyjnej, nie przekroczyły wartości 1. Zatem poziomy pól elektromagnetycznych w badanych punktach są dopuszczalne.

Stwierdzenie zgodności zostało przedstawione na podstawie wyników badań oraz informacji uzyskanych od klienta (za które Laboratorium nie ponosi odpowiedzialności) dla instalacji opisanej w punkcie 5.

Stwierdzenia zgodności dokonano na podstawie zasady podejmowania decyzji i wymagań zawartych w załączniku do *Rozporządzenia Ministra Klimatu z dnia 17 lutego 2020 r. w sprawie sposobów sprawdzania dotrzymania dopuszczalnych poziomów pól elektromagnetycznych w środowisku* [Dz. U. 2020, poz. 258, Dz. U. 2022, poz. 1121].

8. Dokumentacja fotograficzna

Widok obiektu wraz z zainstalowanym zespołem antenowym



Tabela nr 8

Badanie wykonał:	Sprawozdanie sporządził:
Robert Kłosek	Paulina WYROBEK
Sprawdził:	Autoryzował:
01.09.2022 r. Michalina Franica	Signature Not Verified Dokument podpisany przez Leszek Duda Data: 2022.09.05 14:04:54 CEST

KONIEC SPRAWOZDANIA

